
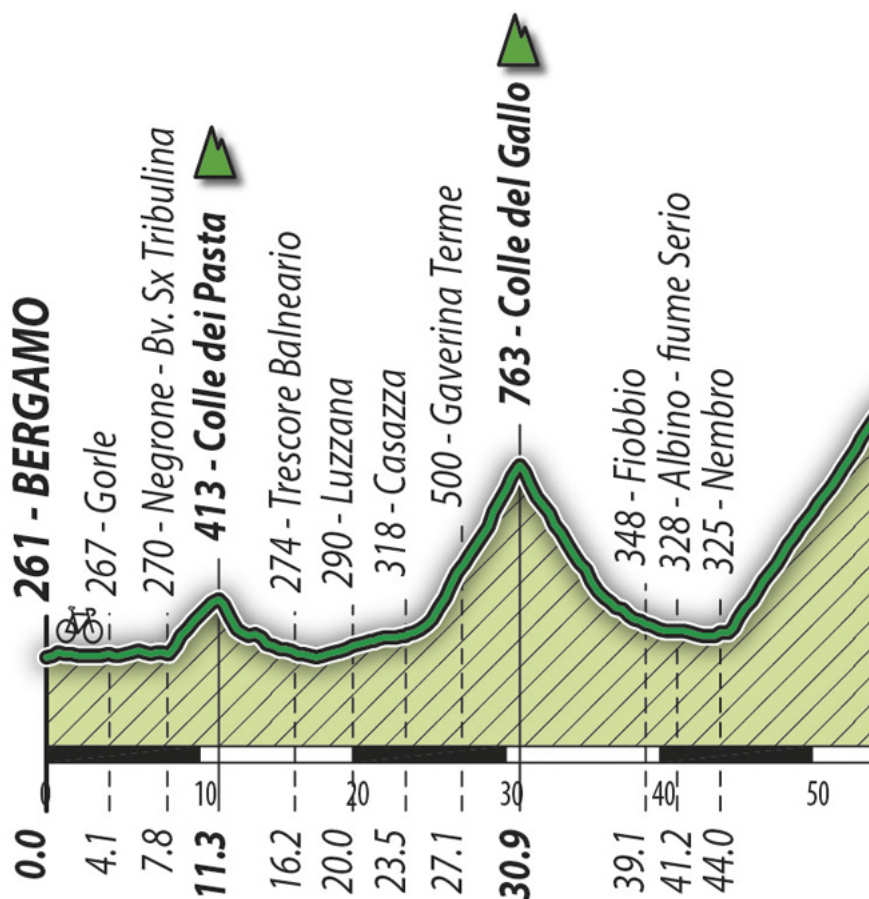





Percorso da 89,4 km | 89,4 km route
Dislivello totale 1.400 m | Overall altitude difference
Chilometri salita 23,1 km | 23,1 km uphill

 **Tempo Max: 5h | Time Limits: 5 hours**
Cancello Orari Nembro (44,0 km) entro le 9.30



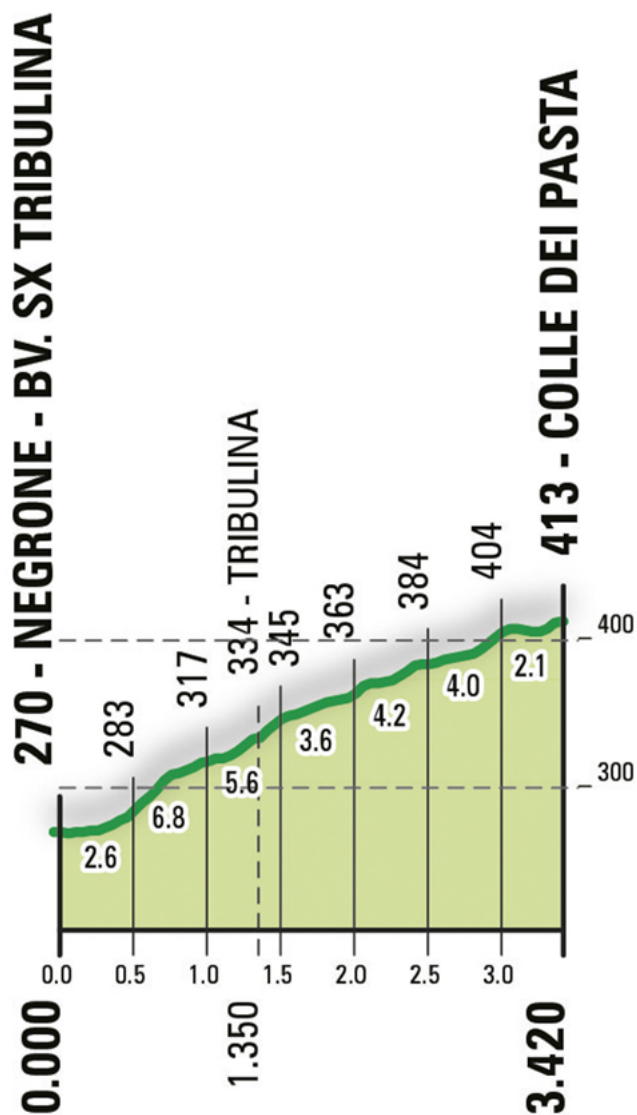
ALTIM. ALTITUDE	LOCALITA' (provincia di BERGAMO) PLACE	DI parz. partial km
261	BERGAMO - via Marzabotto	0,0
268	Gorle	4,1
270	Negrone - bivio sx Tribulina	3,7
413	Colle dei Pasta	3,5
274	Trescore Balneario	4,9
290	Luzzana	3,8
318	Casazza	3,5
500	Gaverina Terme	3,6
763	Colle del Gallo 	3,8
348	Fiobbio	8,2
328	Albino - fiume Serio	2,1
325	Nembro	2,8
946	Selvino 	12,2
84	S. Lucia - Ambriola	8,8
327	Ambria	deviazione medio - lungo
302	Zogno	2,7
321	Sedrina	innesto medio
295	Villa d'Almé	innesto lungo
299	Ponteranica	4,8
261	BERGAMO - via Marzabotto 	2,7

COLLE DEI PASTA

Lungh. 3.4 km | Disl. 143 m | Pend. media 4.2% | Pen



39 x 15/16

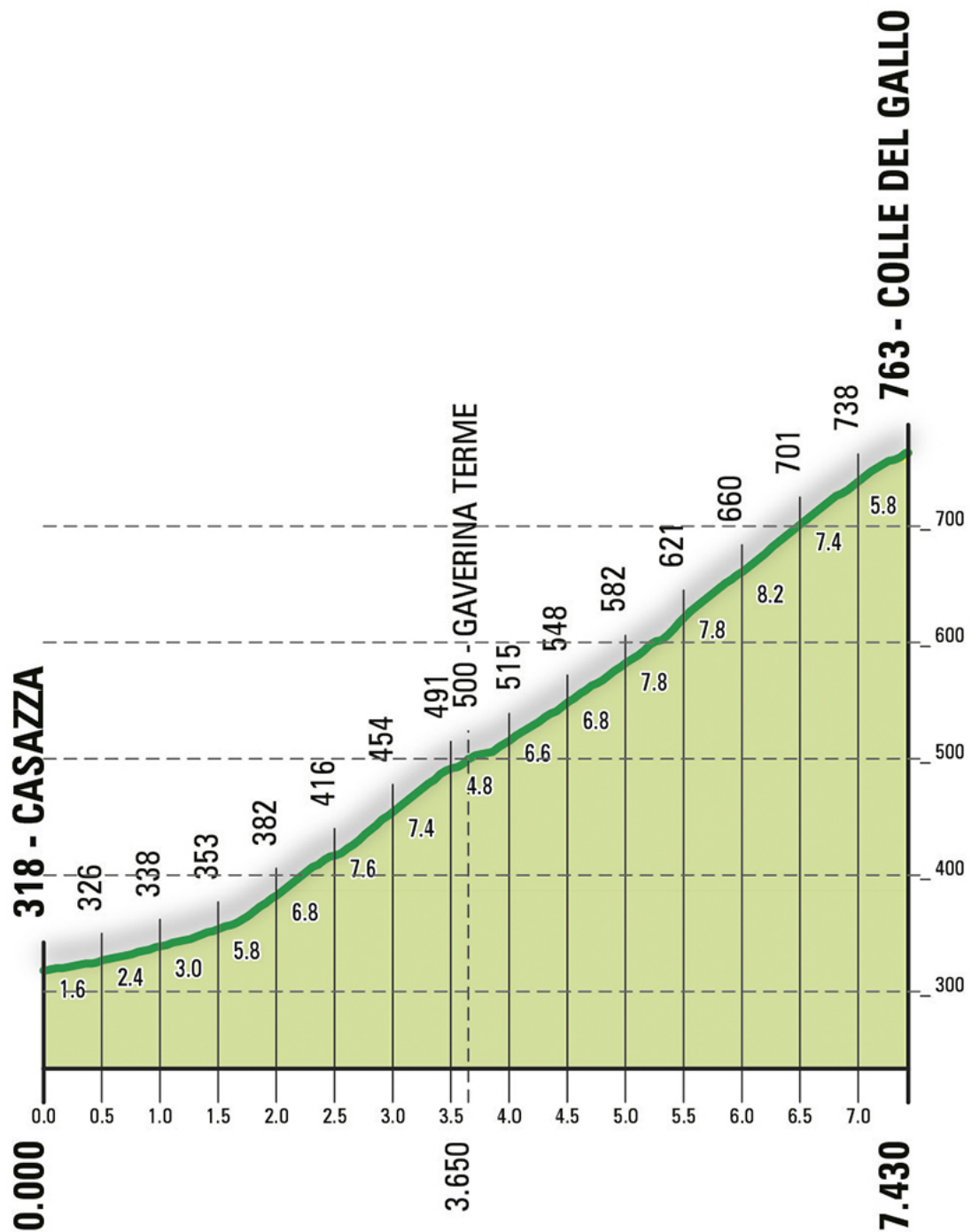


COLLE DEL GALLO

Lungh. 7.4 km | Disl. 445 m | Pend. media 6.0% | Pen



39 x 21/23

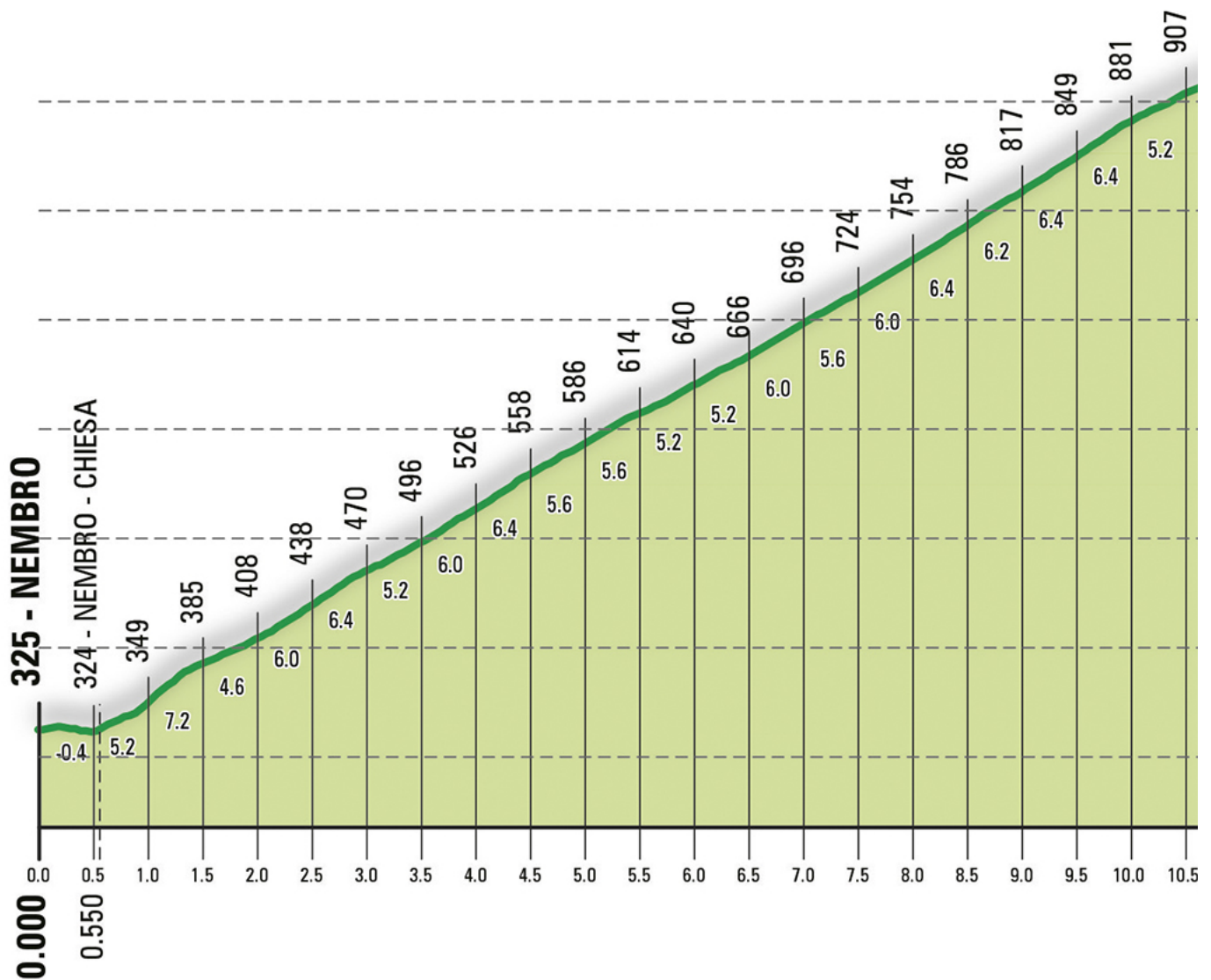


SELVINO

Lungh. 12.2 km | Disl. 621 m | Pend. media 5.1% | Pe



39 x 19/20



[ISCRIVITI](#)