
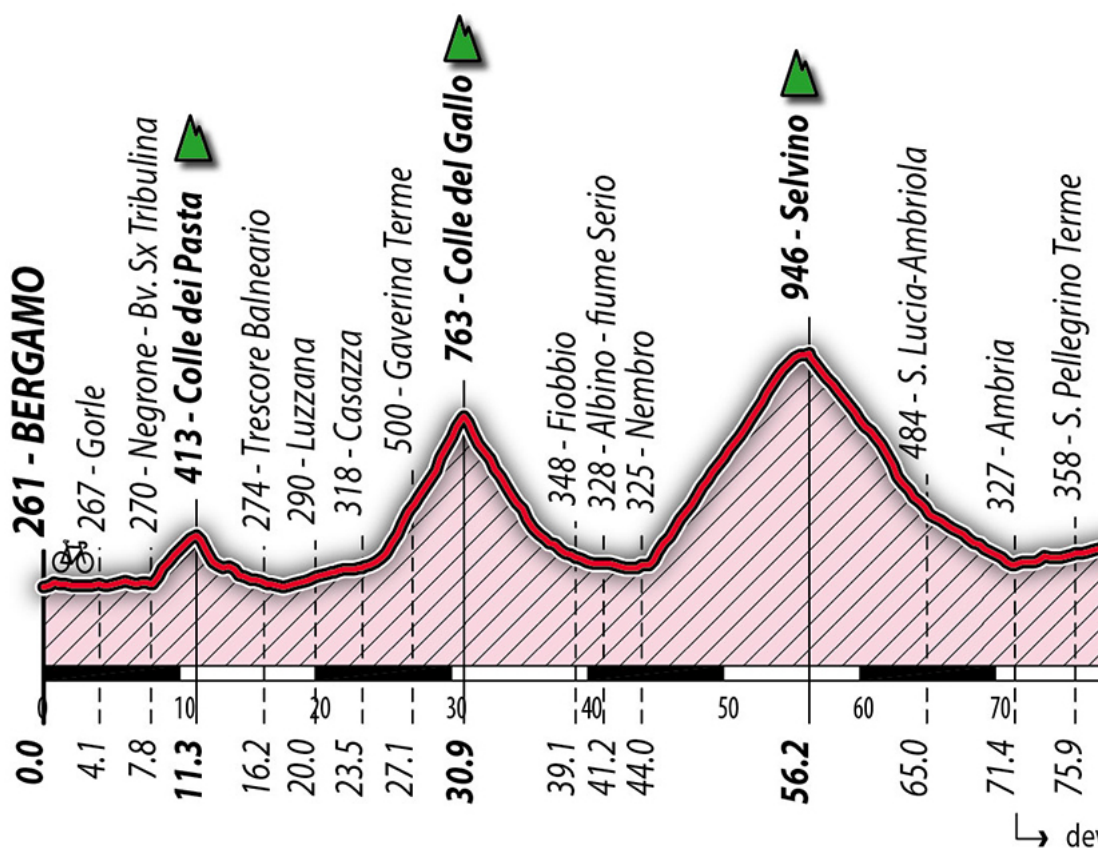




Percorso da 128,8 km | 128,8 km route
Dislivello totale 2.100 m | Overall altitude difference
Chilometri salita 33,4 km | 33,4 km uphill

 **Tempo Max: 6h | Time Limits: 6 hours**
Cancello Orari Ambria (71,4 km) entro le 10.45



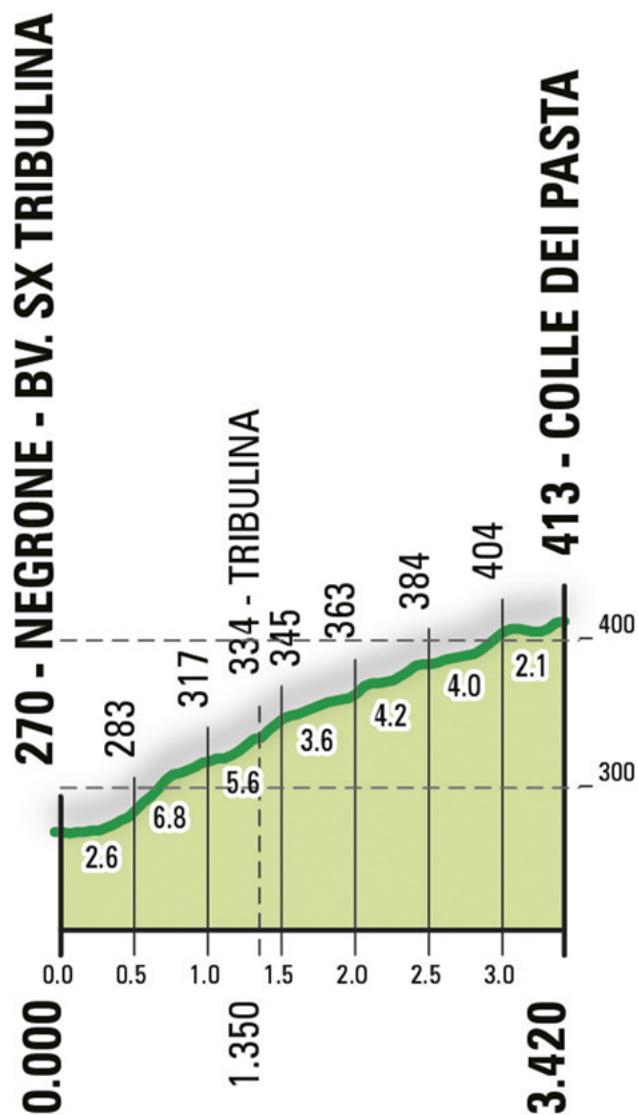
ALTIM. ALTITUDE	LOCALITA' (provincia di BERGAMO) PLACE	DIS parz. partial km
261	BERGAMO - via Marzabotto	0,0
268	Gorle	4,1
270	Negrone - bivio sx Tribulina	3,7
413	Colle dei Pasta	3,5
274	Trescore Balneario	4,9
290	Luzzana	3,8
406	Casazza	3,5
500	Gaverina Terme	3,6
271	Colle del Gallo 	3,8
348	Fiobbio	8,2
328	Albino - fiume Serio	2,1
325	Nembro	2,8
946	Selvino 	12,2
484	S.Lucia - Ambriola	8,8
327	Ambria deviazione corto	6,4
358	S.Pellegrino Terme	4,5
392	San Giovanni Bianco	4,3
735	Sottochiesa	8,9
806	Costa d'Olda	1,4
766	Olda	0,6
800	Peghera 	6,0
884	Forcella di Bura	3,2
762	Gerosa	2,3
420	Brembilla deviazione lungo	8,6
321	Sedrina innesto corto	5,2
295	Villa d'Almé innesto lungo	4,9
299	Ponteranica	4,8
261	BERGAMO - via Marzabotto 	2,7

COLLE DEI PASTA

Lungh. 3.4 km | Disl. 143 m | Pend. media 4.2% | Pen



39 x 15/16

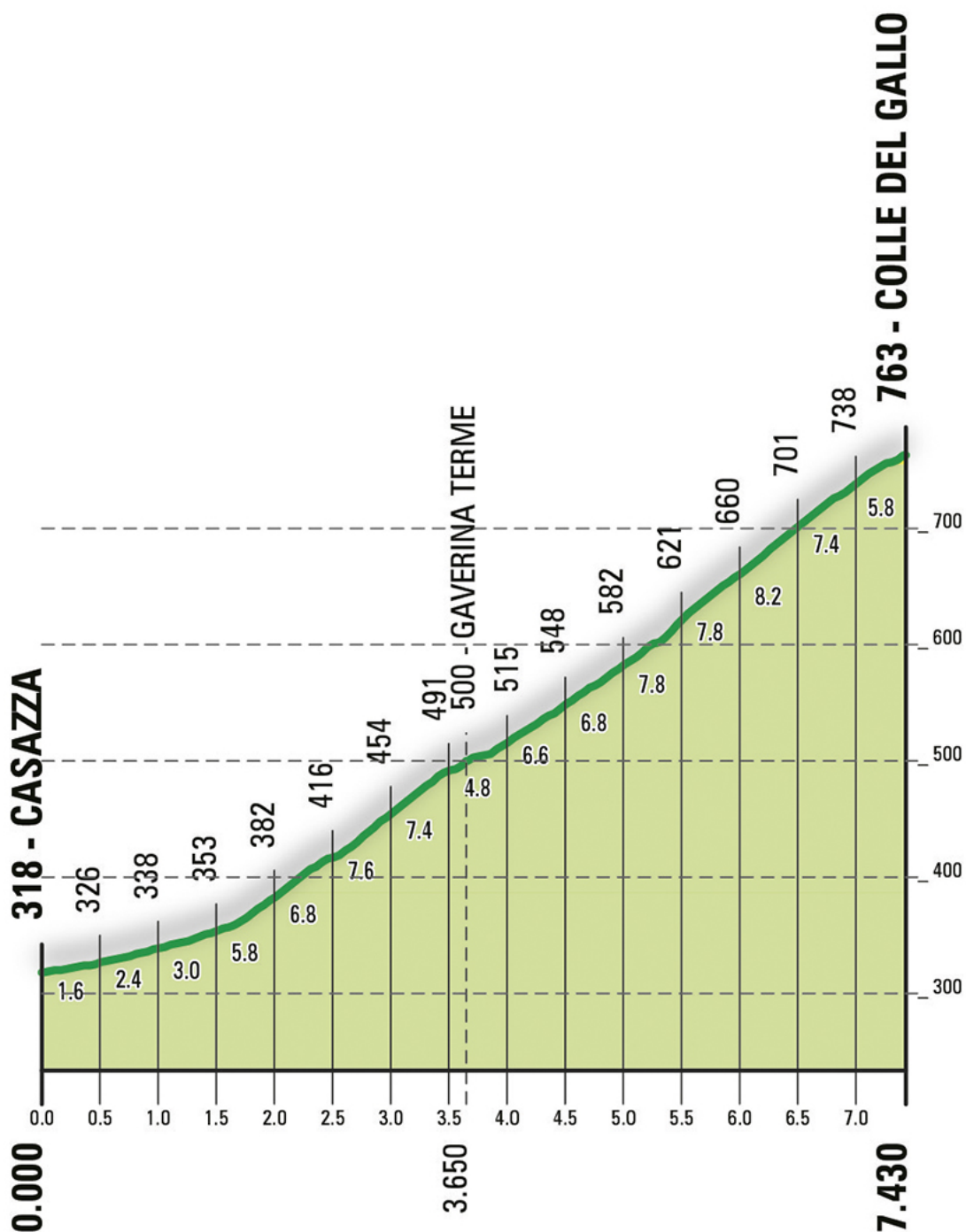


COLLE DEL GALLO

Lungh. 7.4 km | Disl. 445 m | Pend. media 6.0% | Pen

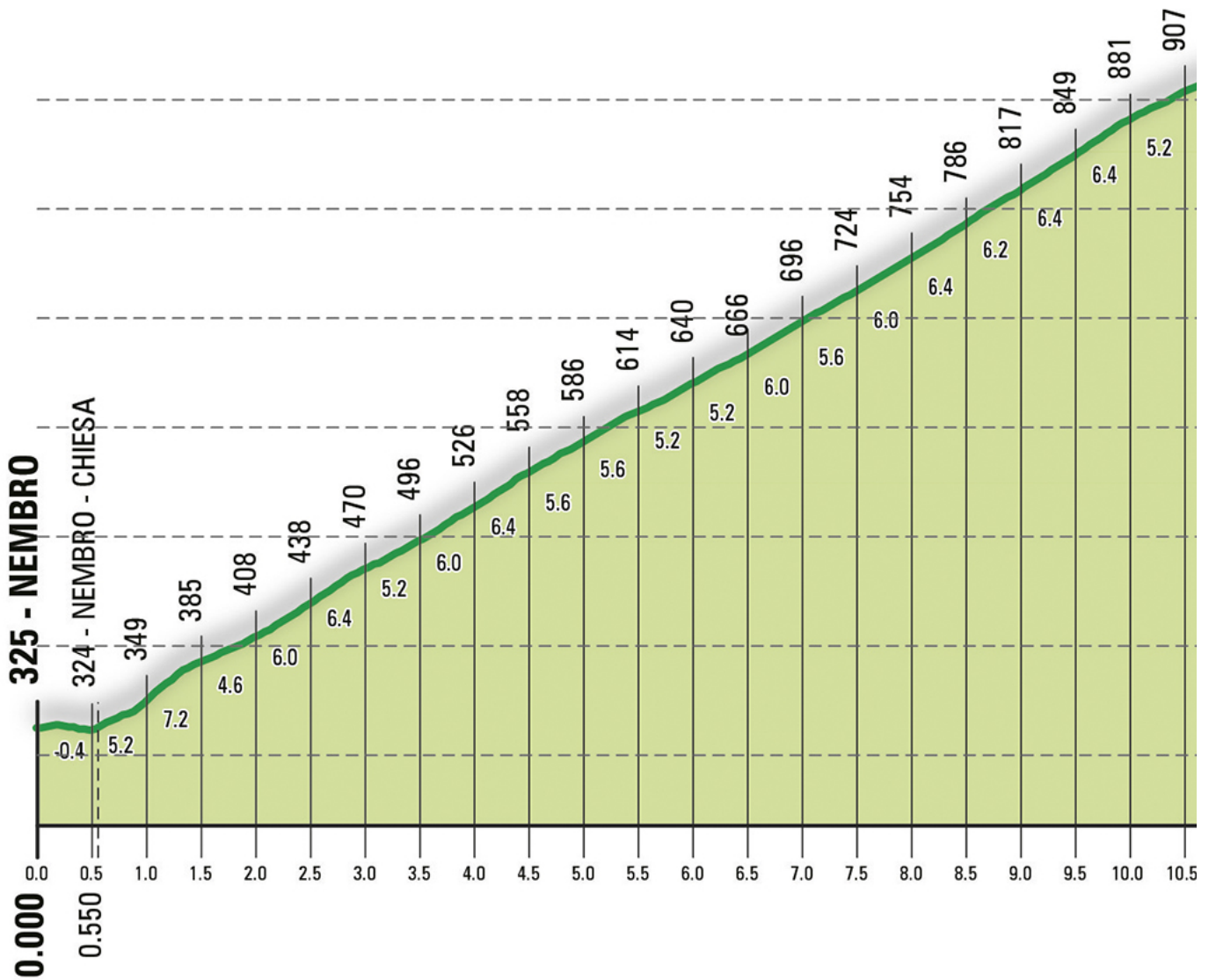


39 x 21/23



SELVINO

Lungh. 12.2 km | Disl. 621 m | Pend. media 5.1% | Pe

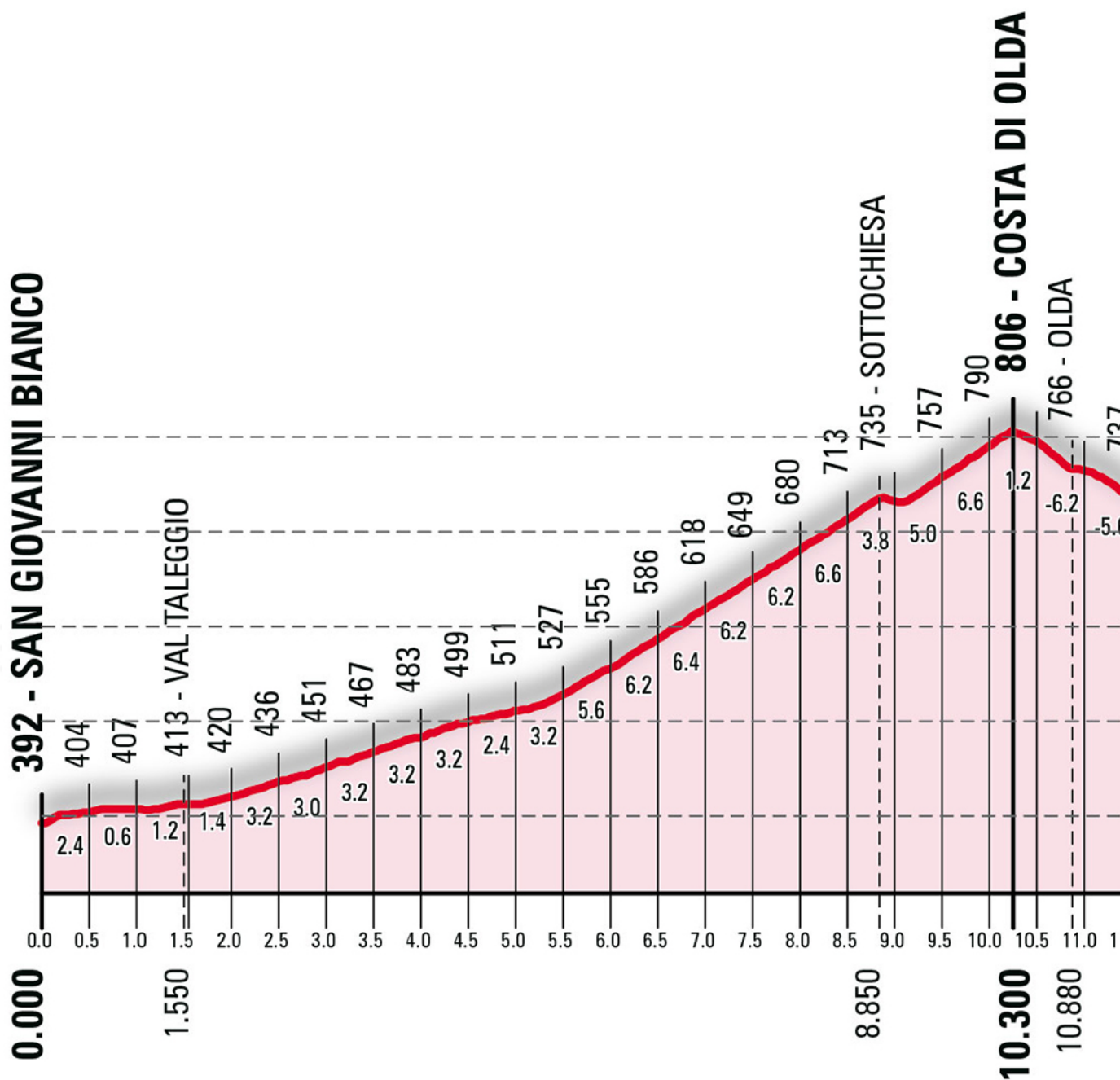


COSTA DI OLDA - Val Taleggio

Lungh. 10.3 km | Disl. 414 m | Pend. media 4.2% | Pe



39 x 16/17



[ISCRIVITI](#)