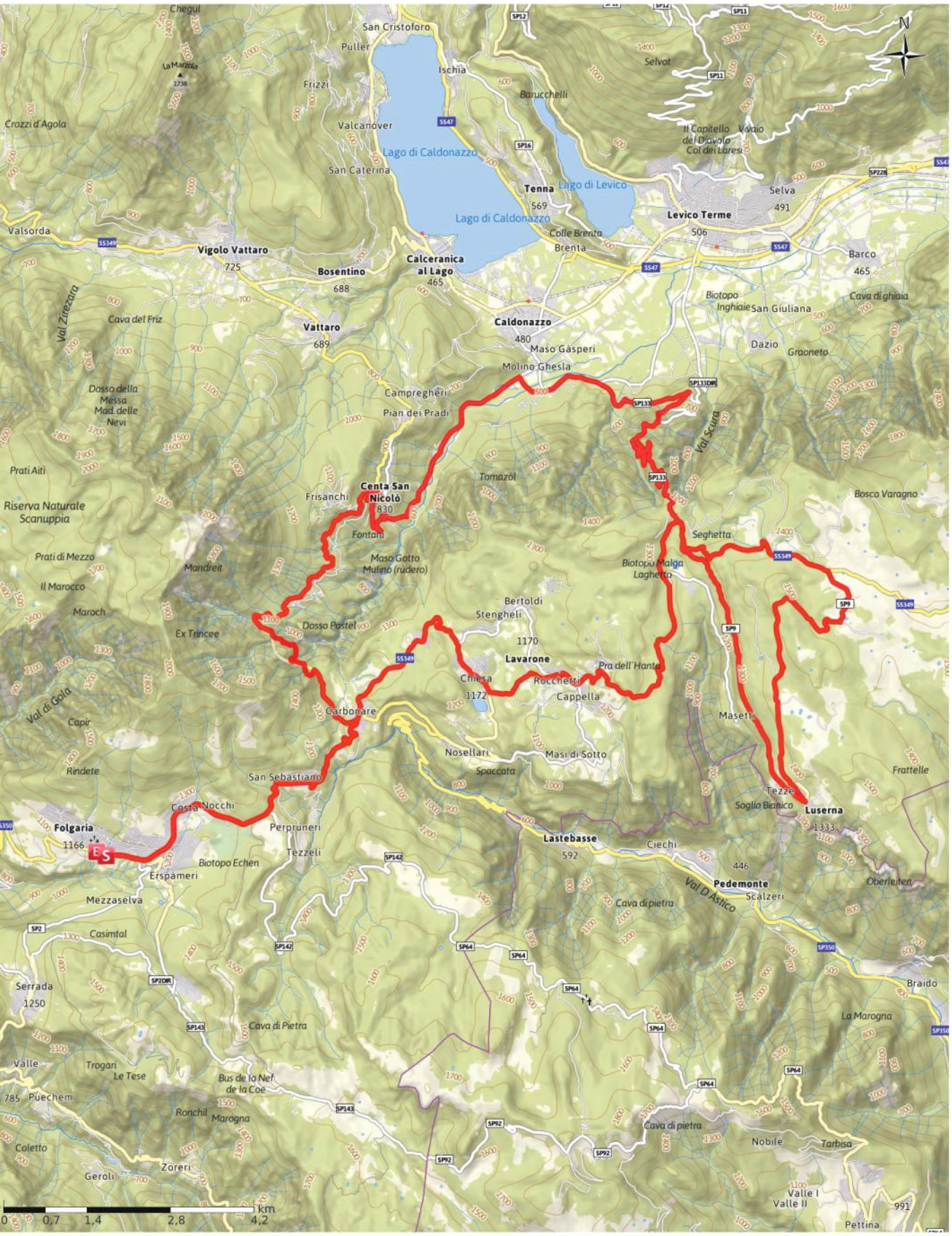


Folgaria - Caldonazzo - Kaiserjaegerweg - Passo Vezzena - Luserna - Lavarone - Folgaria

→ 61.6 km ⌚ 7:16 h ▲ 2004 m ▼ 2011 m Difficoltà **difficile**



Profilo altimetrico

Asfaltato	43.4 km
Sterrato	2.5 km
sentiero	1.8 km
Sentiero	0.0 km
Strada	14.5 km



Dati del itinerario

Bici da corsa

Lunghezza	↔	61.6 km
Durata	🕒	7:16 h
Salita	⬆️	2004 m
Discesa	⬇️	2011 m

Difficoltà	difficile
Condizione fisica	●●●●●
Difficoltà tecnica	●●●●●
Altitudine	 1551 m 481 m

Periodo consigliato

GEN	FEB	MAR
APR	MAG	GUI
LUG	AGO	SET
OTT	NOV	DIC

Giudizi

Autori

Emozione ●●●●●

Paesaggio ●●●●●

Community

Itinerario (0) ★★★★★

Visualizza tutto

Classificazione (& Accessibilità disabili)

🔄 tour circolare

Apt Alpe Cimbra

Ultimo aggiornamento: 17.05.2016



Publicato da
Azienda per il Turismo Alpe
Cimbra

Via Roma 67
38064 Folgaria

Telefono +39 0464 724100
Fax +39 0464 720250

info@alpecimbra.it
http://www.alpecimbra.it/

Kaiserjaegerweg (guerra 1914-1918). Si sviluppa a seguire sull'altopiano di Luserna, la patria dei Cimbrì, prosegue sul altopiano di Lavarone e rientra a Folgaria superando il valico del Sommo.

Saliamo al Passo del Sommo (1343 m), quindi scendiamo alla sella di Carbonare (1000). Svoltando a sinistra imbocchiamo la SS349 della Fricca, pedaliamo in direzione di Trento fino a Centa, quindi scendiamo per tortuosa stradina asfaltata fino all'abitato di Caldonazzo (500 m). Da Caldonazzo ci spingiamo fino al punto di risalita e percorriamo la suggestiva e panoramica Strada del Menador, che per stretti tornanti ci porta gradualmente in quota (ampi panorami sull'Alta Val Sugana e sui laghi di Caldonazzo e Levico) in quota, fino a scollinare in località Monterovere. Proseguiamo per la SS349 e in buona salita raggiungiamo il Passo Vézzena (1420 m), svoltiamo in direzione di Luserna e ci portiamo nella piazza della località cimbra. Riprendiamo a pedalare puntando decisamente verso Ovest, tornando al crocicchio di Monterovere e proseguendo per Lavarone superando il Passo del Cost (1290 m). Dal Passo scendiamo verso loc. Gionghi, proseguiamo per Chiesa e raggiungiamo infine Carbonare (1000 m). Ci aspetta

Lungo percorso che dall'altopiano porta giù nell'Alta Valsugana, per poi tornare in quota percorrendo la storica Strada del Menador, nota agli storici come

Legenda









Topografia

	Bosco, foresta
	Palude
	prato
	Zona residenziale con edifici singoli
	Zona commerciale con edifici singoli
	Cimitero
	Campo da golf
	Impianti sportivi, stadio
	Stadio
	Piscina all'aperto
	Vigneto
	Incisioni rupestri
	confini di stato
	Confine di stato
	Confine comunale
	Linea altimetrica
	Zona ad utilizzo speciale
	Riserva naturale











Elementi topografiche

	Montagna/cima
	Punti altimetrici
	Roccia
	Caverna
	Chiesa
	Cappella
	Cimitero
	Palazzo/Castello
	Abbazia
	Monumento
	Rovina
	Miniera
	Tomba
	Torre
	Ruota a vento
	Mulino a vento / acqua
	Punto panoramico

Strade e sentieri

	Autostrada numero
	Strada statale
	Nazione, Regione, Provincia
	Strada comunale
	Strada provinciale
	Strada di campagna
	Sentiero
	Via ferrata

Impianti, treno

	Cabinovia
	Cabinovia
	Seggiovia
	Skilift
	Teleferica
	Treno
	Metro
	Metro
	Tram
	Stazione ferroviaria