

Bormio 2000, Calvarana



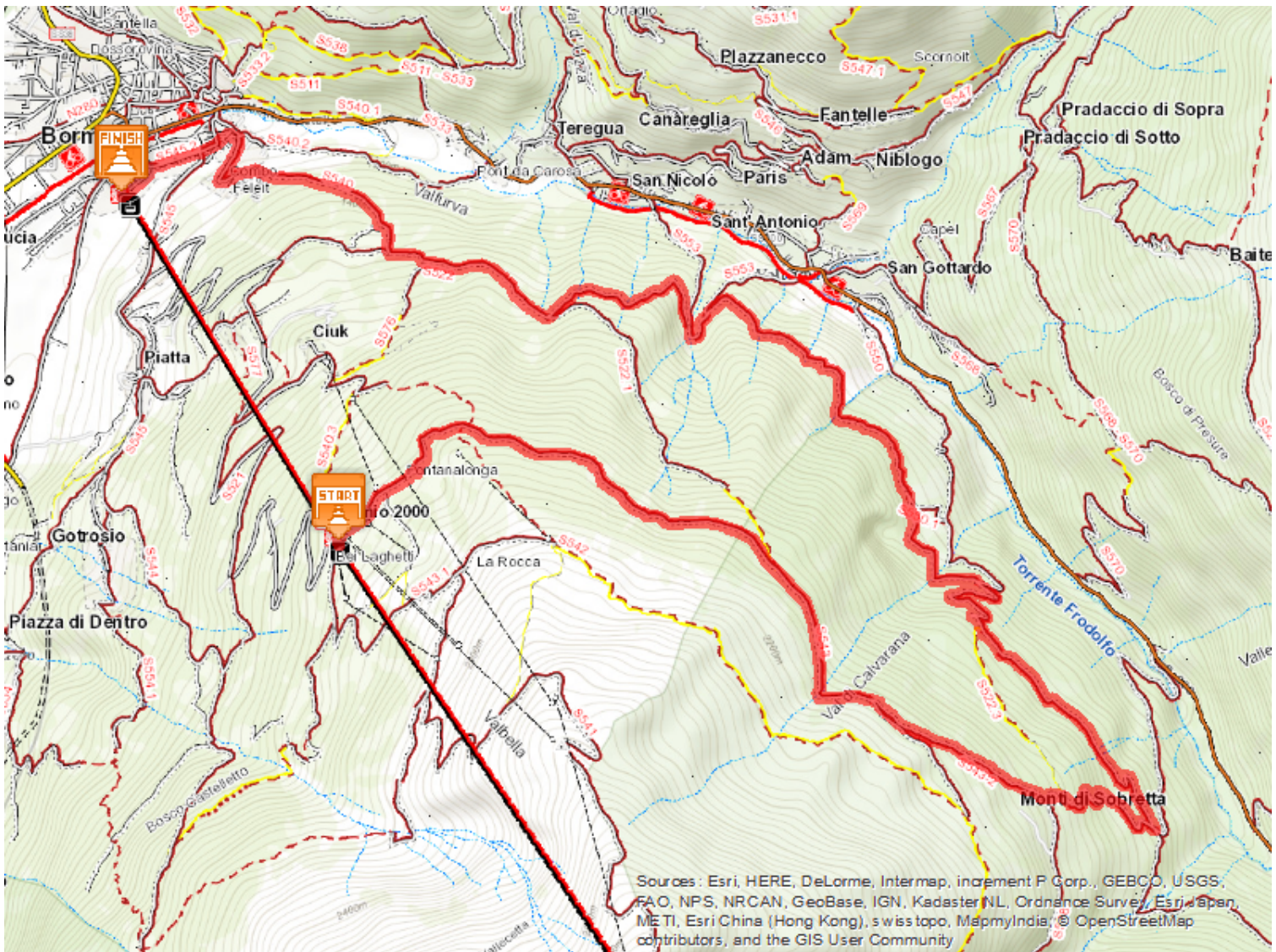
Bormio 2000 _ Baita Pozzo Dell'Acqua _ Monti di Sobretta _ Calvarana _ Piazza _ La Poce _ Campolungo _ Stazione partenza Funivia Bormio 2000

← 17,438 Km

🕒 2:00 - 3:00 h

↙ 426 m

↘ 1175 m




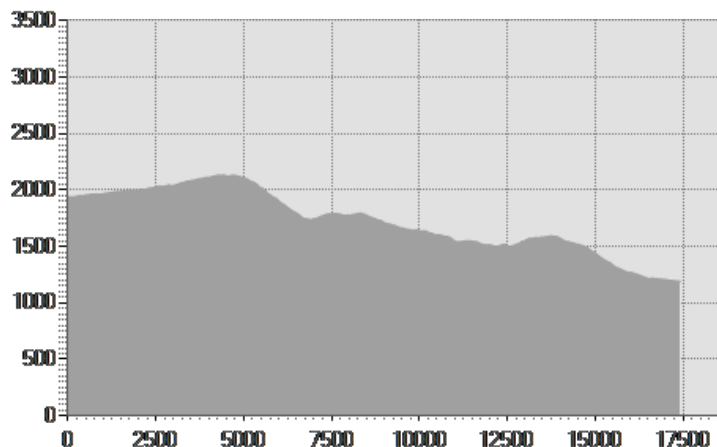
Questa è una bella passeggiata nei boschi tra Bormio e Santa Caterina adatta a tutti su un'ottima strada sterrata. Bisogna solo fare attenzione alla ripida discesa dei Monti di Sobretta e a un breve tratto a Campolungo. Gli spiazzi erbosi che incontriamo sul percorso ci offrono degli scorci panoramici sul bormiese e sulla Valfurva. Al quadrivio di Sobretta di Sotto invece di tornare subito a Bormio si può proseguire a destra per 4,7 km sulla sterrata n. 522 fino a Santa Caterina passando dal bosco di Cornogna. Il tratto da Sobretta a Bormio presenta alcuni saliscendi con brevi strappi in salita. A Campolungo è possibile proseguire dritti e arrivare alla strada che sale a Bormio 2000 poco sotto San Pietro.

Si parte su sterrata (segnavia n. 543) dal parcheggio di Bormio 2000 (1943 m) verso est, si attraversano le piste e ci si addentra quasi subito nel bosco pedalando in leggera e costante salita. Dopo la Baita Pozzo dell'Acqua (2070 m) incontriamo un primo bivio a destra che sale al Monte Sobrettina, noi invece iniziamo la discesa verso sinistra sulla traccia n. 543.2,

lasciamo ancora a destra la strada che va in Val Sobretta (segnavia n. 518) e con qualche ripido tornante giungiamo al quadrivio di quota 1740 m. Da qui e' anche possibile scendere direttamente in Valfurva proseguendo sul tracciato n. 518, mentre noi giriamo decisamente a sinistra sulla sterrata che scende a Calvarana (segnavia n. 522). Poco prima delle sue belle baite a destra inizia la ripida strada (segnavia n. 550) che arriva a Sant'Antonio Valfurva. Andando invece dritti si passano le localita' di Plazzo (1510 m) e La Poce (1590 m) con percorso altalenante e si giunge a Campolungo (1480 m) da dove si scende velocemente alla frazione Combo di Bormio.

DATI TECNICI

Lunghezza	↔	17,438 Km
Durata	🕒	2:00 - 3:00
Dislivello in salita	⬆️	426 m
Dislivello in discesa	⬇️	1175 m
Pendenza massima in salita		26%
Pendenza massima in discesa		17%
Quota massima e minima		2135 m 1191 m
Percorribilità bike		100%
Periodo di percorrenza		Giugno - Ottobre







VALUTAZIONI

Globale	★★★★★
Tecnica	★★★★★
Condizione	★★★★★
Fatica	★★★★★
Storia	★★★★★
Natura	★★★★★
Paesaggi	★★★★★
Architettura	★★★★★

STATISTICHE FONDO

Fondo naturale	93%
Fondo asfalto	7%
Selciato o lastricato	0%
Sentiero attrezzato	0%
Ghiaione	0%
Altro tipo di fondo	0%
Dati non disponibili	0%

Indicazioni

Direzione	Indicazione	Lunghezza	Tempo (Trekking)	Progressiva
	Inizio a Fermata1			
	Andare est per Sentiero n° S543 in direzione di Sentiero n° S540.3	2 Km 892 m	00:48	
	Arrivo a Fermata2, sulla destra			2 Km 892 m
	Partenza Fermata2			2 Km 892 m



Continuare sud est per Sentiero n° S543	1 Km 589 m	00:27	2 Km 892 m
Svoltare a sinistra per Sentiero n° S543-2	1 Km 241 m	00:21	4 Km 481 m
Svoltare a sinistra per Sentiero n° S518	1 Km 97 m	00:26	5 Km 722 m
Arrivo a Fermata3, sulla destra			6 Km 819 m
Partenza Fermata3			6 Km 819 m
Continuare sud est per Sentiero n° S518	15 m	00:00	6 Km 819 m
Fare una curva accentuata a sinistra per Sentiero n° S522	2 Km 962 m	00:48	6 Km 834 m
Arrivo a Fermata4, sulla destra			9 Km 796 m
Partenza Fermata4			9 Km 796 m
Andare nord ovest per Sentiero n° S522	2 Km 654 m	00:38	9 Km 796 m
Continuare per Sentiero n° S553 - S522	153 m	00:02	12 Km 450 m
Arrivo a Fermata5, sulla destra			12 Km 603 m
Partenza Fermata5			12 Km 603 m
Andare nord ovest per Sentiero n° S553 - S522	88 m	00:02	12 Km 603 m
Continuare per Sentiero n° S522	1 Km 211 m	00:23	12 Km 691 m
Girare a destra a Sentiero n° S522.1 per rimanere per Sentiero n° S522	1 Km 91 m	00:17	13 Km 902 m
Girare a destra per Sentiero n° S540	1 Km 96 m	00:24	14 Km 993 m
Svoltare a sinistra per Sentiero n° S540- Via Feleit	251 m	00:03	16 Km 89 m
Arrivo a Fermata6, sulla destra			16 Km 340 m
Partenza Fermata6			16 Km 340 m
Continuare nord est per Sentiero n° S540- Via Feleit	276 m	00:04	16 Km 340 m
Girare a sinistra per Via Sant'Antonio e subito girare a sinistra per Via Sant'Antonio	159 m	00:02	16 Km 616 m
Svoltare a destra per Sentiero n° S545- Via Sant'Antonio	111 m	00:01	16 Km 775 m
Continuare per Sentiero n° S545.2- Via Funivia	308 m	00:04	16 Km 886 m
Girare a sinistra per Via Battaglion Morbegno	244 m	00:03	17 Km 194 m
Fine a Fermata7, sulla destra			17 Km 438 m

Elementi sul percorso

Categoria	Tipologia	Descrizione
	Bus	Fermata estiva 11. Via Funivie - Ski stadium
	Bus	Fermata estiva 10 - Funivie Bormio 2000
	Bus	Fermata Direzione Sportiva
	Bus	Fermata Funivia Ciuk
	Cappella/Chiesa/Oratorio	Chiesa del SS. Crocifisso
	Cappella/Chiesa/Oratorio	Chiesa della Beata Vergine del Sassello
	Cappella/Chiesa/Oratorio	Cappella/Chiesa vicino a Plazzi di Sotto
	Edilizia Civile	Casa Settomini
	Edilizia Civile	Casa Zuccola
	Hotel	Hotel Funivia
	Localita	Monti di Sobretta
	Localita	Monti Sobretta di Sotto
	Localita	Baita Pozzo dell' Acqua
	Localita	Monti di Sobretta
	Localita	Campolungo
	Localita	Le Poce
	Localita	Plazzo
	Localita	Calvarana di sopra
	Localita	Tea
	Localita	Bormio 2000
	Localita	Plazzo
	Localita	Valle Calvarana
	Localita	Sobrettorca
	Localita	Baita Pozzo dell'Acqua



Localita	Feleit
Localita	Fontanalonga
Parcheggio	Parcheggio
Parcheggio	Parcheggio
Punto panoramico	Punto Panoramico vicino a Pozzo dell'Acqua
TURISMO	Monte Reit
TURISMO	Andreola Aurelio and C. S.N.C.
TURISMO	Magnifica Terra
TURISMO	Bar Big Ben
TURISMO	Cresseri Sport
TURISMO	Scuola Sci Livrio
TURISMO	Scuola Italiana Sci Bormio Nazionale
TURISMO	Scuola Sci Capitani
TURISMO	Scuola Sci Cresseri
TURISMO	Tennis Albergo Funivia
TURISMO	Cecco Sport
TURISMO	Bormio Ski and Bike
TURISMO	Scuola Italiana Sci Contea di Bormio
TURISMO	N.S.C. SpA - Nuova S. Colombano Oga
TURISMO	Societa' Impianti di Bormio

Il presente servizio ha esclusivamente finalità informativa. AltaRezia non assume alcuna responsabilità per eventuali danni legati alle attività escursionistiche ed allo stato dei percorsi.