

Filon del Mott



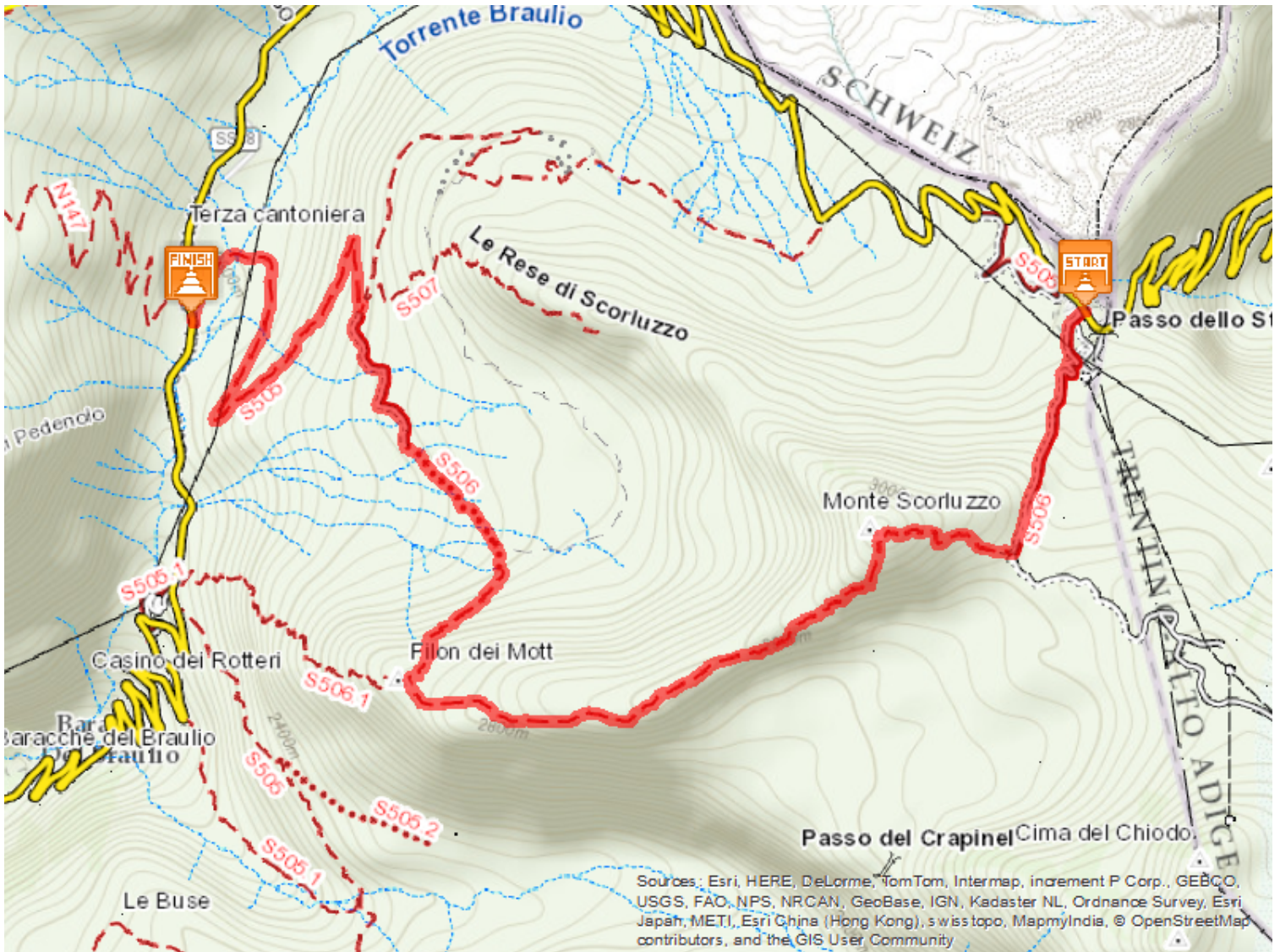
Passo dello Stelvio - Monte Scorluzzo - Filon del Mott - Malga Scorluzzo - Terza Cantoniera

← 8,379 Km

🕒 0:00 - 3:00 h

↙ 336 m

↘ 796 m



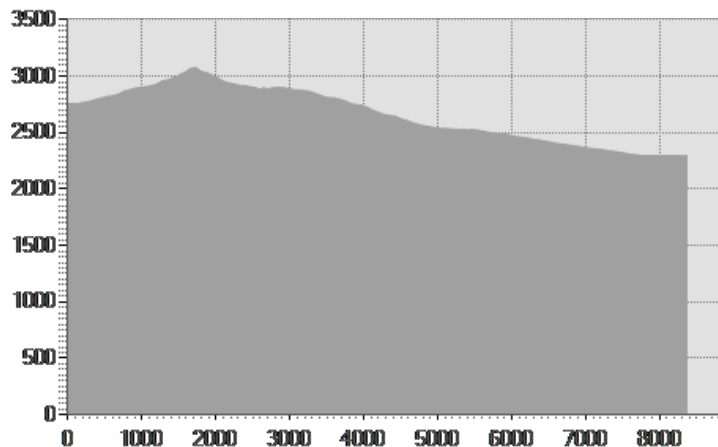
Dal Passo Stelvio, dove e' localizzato il Museo piu' alto d'Europa, si prende il sent. S506 che sale al Passo delle Platigliole e porta sulla cima dello Scorluzzo (3095 m). Dalla vetta si scende la cresta sud ovest aggirando alcuni spuntoni di rocce rotte tra i quali sono ben visibili le difese austriache della Prima Guerra Mondiale. Superato l'ultimo avamposto austriaco si entra nella 'terra di nessuno' fino ad incontrare la prima ridotta italiana. Si prosegue lungo la cresta fino ad una nuova elevazione contrassegnata da un ometto di sassi. Qui inizia un sistema di camminamenti e di trincee in pietra a dominio della Valle dei Vitelli. Ancora una breve discesa e si arriva ad uno sperone roccioso trasformato in un fortilizio dalle truppe alpine. Tra i resti di baracche si ridiscende sul sentiero principale che porta alla Malga Scorluzzo per poi continuare sul sent. S505 che giunge alla III Cantoniera.

Il Museo Storico Carlo Donegani. Situato ai 2758 m del Passo Stelvio, e' considerato il piu' alto museo d'Europa. Si articola in

tre sezioni, ricche di immagini e foto d'epoca che compongono il grande puzzle della storia del passo: la costruzione della strada imperiale, lo sviluppo del turismo e la Grande Guerra.

DATI TECNICI

Lunghezza	↔ 8,379 Km
Durata	🕒 0:00 - 3:00
Dislivello in salita	⬆️ 336 m
Dislivello in discesa	⬇️ 796 m
Pendenza massima in salita	39%
Pendenza massima in discesa	24%
Quota massima e minima	3079 m 2300 m
Percorribilità bike	0%
Periodo di percorrenza	Luglio - Settembre









VALUTAZIONI














Globale	★★★★★
Tecnica	★★★★★
Condizione	★★★★★
Fatica	★★★★★
Storia	★★★★★
Natura	★★★★★
Paesaggi	★★★★★
Architettura	★★★★★

STATISTICHE FONDO

Fondo naturale	100%
Fondo asfalto	0%
Selciato o lastricato	0%
Sentiero attrezzato	0%
Ghiaione	0%
Altro tipo di fondo	0%
Dati non disponibili	0%

Indicazioni

Direzione	Indicazione	Lunghezza	Tempo (Trekking)	Progressiva
	Inizio a Fermata1			
	Andare nord ovest per SS38 in direzione di Sentiero n° S506 / Mulattiera	2 m	00:00	
	Girare a sinistra per Sentiero n° S506	1 Km 99 m	00:27	2 m
	Girare a destra a Strada senza nome per rimanere per Sentiero n° S506	2 Km 988 m	01:12	1 Km 101 m
	Svoltare a sinistra per Sentiero n° S506.1 - S506	64 m	00:01	4 Km 89 m
	Arrivo a Fermata2, sulla destra			4 Km 153 m

	Partenza Fermata2			4 Km 153 m
	Andare nord est per Sentiero n° S506.1 - S506	50 m	00:01	4 Km 153 m
	Continuare per Sentiero n° S506	1 Km 31 m	00:22	4 Km 203 m
	Arrivo a Fermata3, sulla destra			5 Km 234 m
	Partenza Fermata3			5 Km 234 m
	Continuare nord ovest per Sentiero n° S506	808 m	00:12	5 Km 234 m
	Continuare per Sentiero n° S505	33 m	00:00	6 Km 42 m
	Arrivo a Fermata4, sulla sinistra			6 Km 75 m
	Partenza Fermata4			6 Km 75 m
	Tornare indietro sud per Sentiero n° S505	33 m	00:00	6 Km 75 m
	Fare una curva accentuata a destra a Sentiero n° S506 per rimanere per Sentiero n° S505	2 Km 253 m	00:36	6 Km 108 m
	Fare una curva accentuata a destra per SS38	18 m	00:00	8 Km 361 m
	Fine a Fermata5, sulla sinistra			8 Km 379 m

Elementi sul percorso

Categoria	Tipologia	Descrizione
	Area Pic-Nic	Area Pic-Nic vicino a Prima cantoniera dello Stelvio
	Banca	Banca Popolare di Sondrio
	Castello/Fortilizio/Fortificazioni Militari	strada militare III Cantoniera
	Hotel	Sport Hotel Sertorelli
	Localita	Passo delle Platigliole
	Localita	Malga Scorluzzo
	Localita	Monte Scorluzzo
	Museo/Biblioteca	Museo Donegani
	Punto panoramico	Punto Panoramico vicino a Monte Scorluzzo
	Rifugio con bivacco di emergenza	Rifugio Compagnoni

eventuali danni legati alle attività escursionistiche ed allo stato dei percorsi.