

Giro del Vallecetta



Ski Stadium Bormio - Funivia Bormio 3000 - I Bei laghetti - Sobretta - Pozzo dell'Acqua - Bormio 2000

14,122 Km

3:00 - 4:00 h

197 m

1237 m

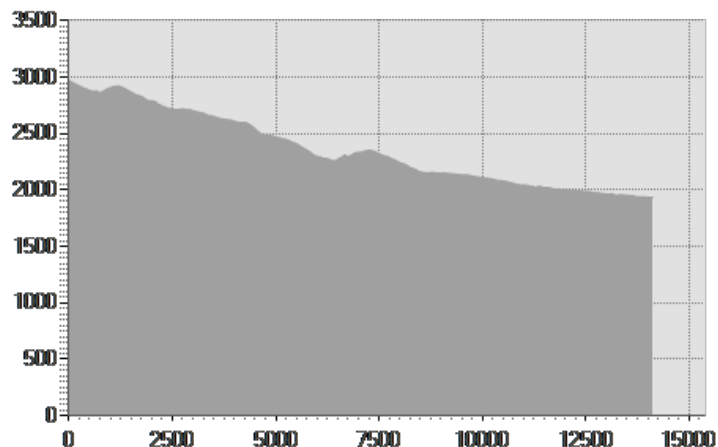


Da Bormio si prende la funivia per Bormio 2000 e poi per Bormio 3000. Il percorso (molto tecnico per biker) parte in direzione ovest sul sent. S541 e scende in localita' Bei Laghetti e poi Bocca di Profa. Inizialmente la traccia e' ampia ma a tratti si cammina su grossi sassi. Ai Bei Laghetti la traccia diventa piu' stretta, ma con fondo meno sconnesso. Qui e' possibile sostare e osservare le montagne circostanti e l'azzurro splendente dei laghetti (in tutto una decina) dovuto alla sedimentazione. Alla Bocca di Profa si prende il sent. S518 a tratti ripido, a sinistra, sino a raggiungere la strada sterrata ai Monti di Sobretta. Proseguendo sul sent. S543.2 si arriva facilmente alla localita' Bormio 2000, passando per Pozzo dell'Acqua e Fontanalonga. La strada e' sterrata e carrozzabile, caratterizzata da irrilevanti saliscendi.

Impianti di risalita Alcuni impianti di risalita dell'Alta Valtellina aprono anche durante il periodo estivo, al fine di permettere ad escursionisti e bikers di raggiungere comodamente le cime per indimenticabili escursioni e per godere di fantastici panorami.

DATI TECNICI

Lunghezza	—	14,122 Km
Durata		3:00 - 4:00 h
Dislivello in salita		197 m
Dislivello in discesa		1237 m
Pendenza massima in salita		29%
Pendenza massima in discesa		17%
Quota massima e minima		2956 m
		1935 m
Percorribilità bike		100%
Periodo di percorrenza		Giugno - Ottobre





VALUTAZIONI












Globale	★★★★★
Tecnica	★★★★★
Condizione	★★★★★
Fatica	★★★★★
Storia	★★★★★
Natura	★★★★★
Paesaggi	★★★★★
Architettura	★★★★★

STATISTICHE FONDO












Fondo naturale	100%
Fondo asfalto	0%
Selciato o lastricato	0%
Sentiero attrezzato	0%
Ghiaione	0%
Altro tipo di fondo	0%
Dati non disponibili	0%

Indicazioni

Direzione	Indicazione	Lunghezza	Tempo (Trekking)	Progressiva
	Inizio a Fermata1			
	Andare sud per Sentiero n° S541	3 Km 352 m	00:55	
	Arrivo a Fermata2, sulla sinistra			3 Km 352 m
	Partenza Fermata2			3 Km 352 m
	Continuare sud est per Sentiero n° S541	82 m	00:01	3 Km 352 m
	Girare a sinistra per Sentiero n° S518	3 Km 33 m	00:54	3 Km 434 m

	Girare a sinistra per Sentiero n° S542	1 Km 809 m	00:35	6 Km 467 m
	Arrivo a Fermata3, sulla sinistra			8 Km 276 m
	Partenza Fermata3			8 Km 276 m
	Continuare nord per Sentiero n° S542	441 m	00:08	8 Km 276 m
	Continuare per Sentiero n° S543	177 m	00:02	8 Km 717 m
	Continuare a Strada Comunale per rimanere per Sentiero n° S543	1 Km 741 m	00:25	8 Km 894 m
	Arrivo a Fermata4, sulla destra			10 Km 635 m
	Partenza Fermata4			10 Km 635 m
	Continuare ovest per Sentiero n° S543	3 Km 35 m	00:43	10 Km 635 m
	Svoltare a sinistra a Carrareccia per rimanere per Sentiero n° S543	452 m	00:06	13 Km 670 m
	Fine a Fermata5, sulla destra			14 Km 122 m

Elementi sul percorso

Categoria	Tipologia	Descrizione
	Altro	Altro vicino a I Bei Laghetti
	Altro	Altro vicino a I Bei Laghetti
	Localita	I Bei Laghetti
	Localita	Fontanalonga
	Localita	Bocca di Profa
	Localita	Baita Pozzo dell'Acqua
	Punto panoramico	Punto Panoramico vicino a Pozzo dell'Acqua
	Punto panoramico	Punto Panoramico vicino a Grasso
	Punto panoramico	Punto Panoramico vicino a I Bei Laghetti
	Punto panoramico	Punto Panoramico vicino a Baita del Pastore
	Punto panoramico	Punto Panoramico vicino a Valle Sobretta

Il presente servizio ha esclusivamente finalità informativa. AltaRezia non assume alcuna responsabilità per eventuali danni legati alle attività escursionistiche ed allo stato dei percorsi. Si consiglia di consultare il Bollettino Meteo prima di ogni escursione.