

## Panoramica sulla Val Viola



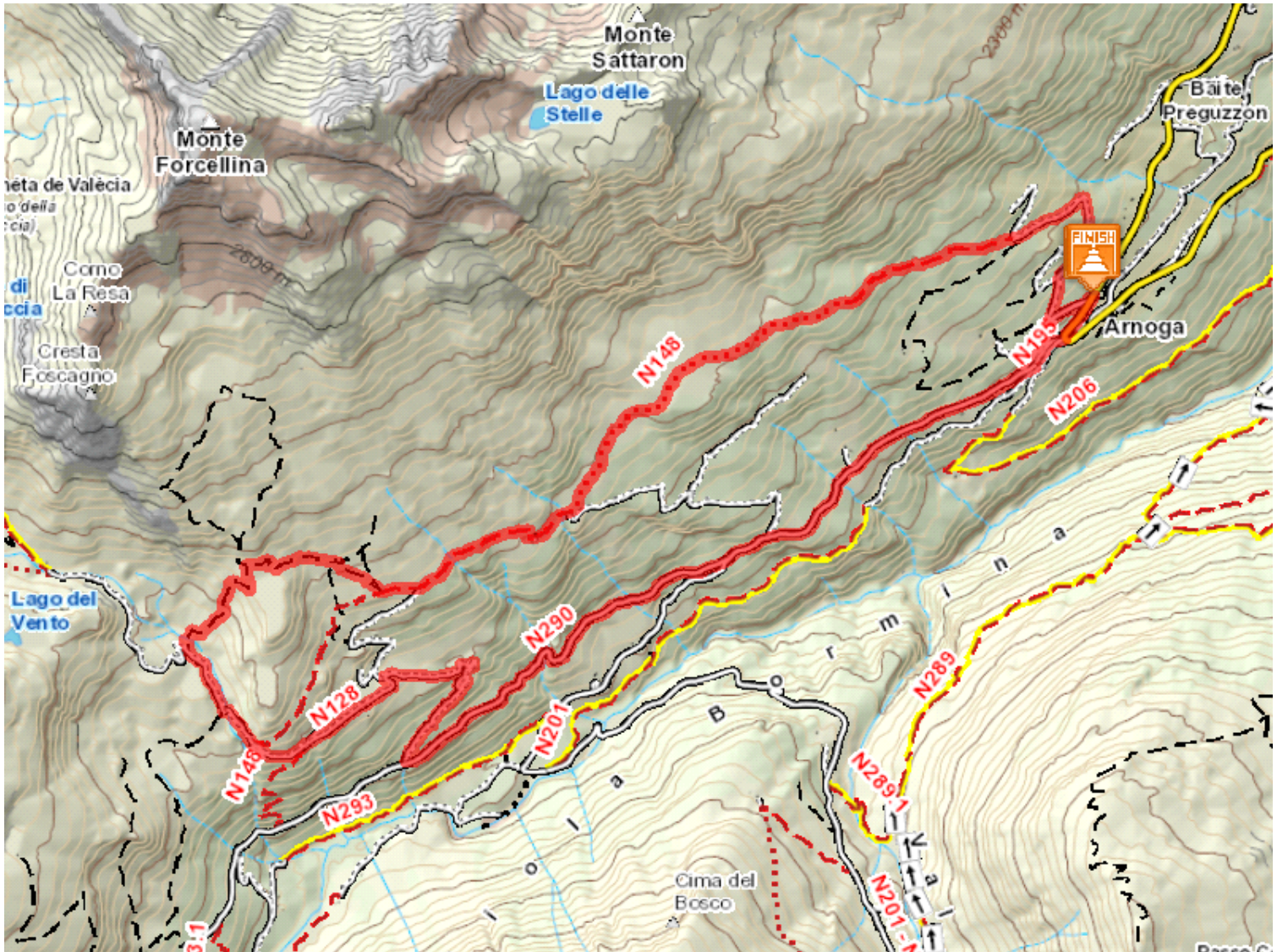
Albergo Viola - Cippiremerlo - Funera

11,102 Km

3:00 - 4:00 h

581 m

574 m



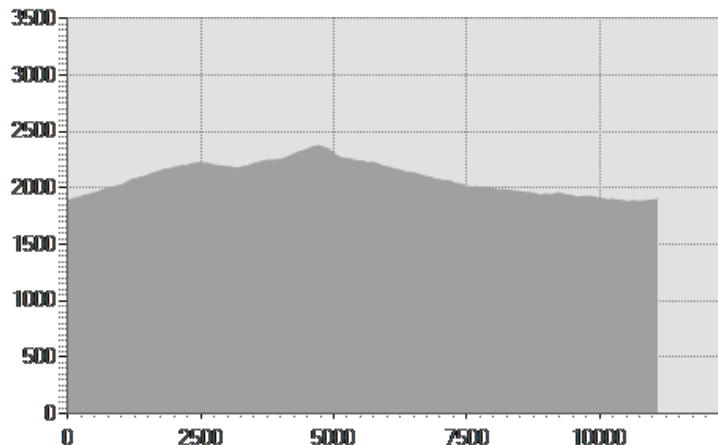
Gegenüber dem Hotel Viola im Ortsteil Arnoga di Valdidentro schlägt man den Wanderweg N148 ein, der nach zwei Kehren zu den Baite Cagnol, einer typischen Bauernsiedlung, führt. Der Weg verläuft bergaufwärts, zuerst durch den Wald und dann über Wiesen, und bietet einen grossartigen Panoramablick auf die Berge rundherum: San Colombano, Cima Piazzì, Corno Sinigaglia, Corno Dosde' und Cima Viola. An der Abzweigung im Ortsteil Soleir wandert man auf einem nicht markierten Weg bergaufwärts in die Nahe der Ortschaft Sattarona, wo man einen wunderschönen Blick auf das Tal und auf die Val Verva geniesst. Hier nimmt man den Weg N128 vorbei an Stagimei und abwärts durch Weiden und Auen. Zurück geht es auf dem Weg N290, der wichtigsten befahrbaren Strasse zwischen der Val Viola und Arnoga, wo das Hundeschlittenzentrum seinen Sitz hat. Entlang dieser Route organisieren die Bergführer im Winter geführte Schneeschuhwanderungen.

Hundeschlittensfahrten im Oberen Veltlin. Seit Dezember 2002 werden im Oberen Veltlin Hundeschlittensfahrten angeboten. Das

Hundeschlittenzentrum „Centro Sleddog“ in Arnoga organisiert Kurse und Ausflüge, im Winter mit Schlitten und im Sommer mit kleinen Karren.

## TECHNISCHE DATEN

Länge	—	11,102 Km
Dauer	🌙	3:00 - 4:00 h
Hohenunterschied Aufstieg	⤴	581 m
Hohenunterschied Abstieg	⤵	574 m
Maximale Neigung Aufstieg	⤴%	31%
Maximale Neigung Abstieg	⤵%	19%
Mindest- und Höchstquote	🏔	2374 m
		1881 m
Befahrbarkeit mit Bikes		60%
Zeitraum Journey		Gennaio - Dicembre









## BEWERTUNGEN BEWERTUNGEN

Weltweit	★★★★★
Technik	★★★★★
Zustand	★★★★★
Anstrengung	★★★★★
Geschichte	★★★★★
Natur	★★★★★
Landschaften	★★★★★
Architektur	★★★★★

## FONDSSTATISTIK

Naturgelände	67%
geteilter Wege	33%
Pflasterstrassen	0%
ausgerusteter Wege	0%
Geröll	0%
andere Wegtypen	0%
Daten nicht verfügbar	0%

## Richtungen

Richtung	Hinweise	Länge	Zeitangabe (Trekking)	progressiver Abstand
	Start bei Fermata1			
	Fahren Sie in sudwestlicher Richtung auf VIA S.S. 301 DEL FOSCAGNO - Sentiero n° N148 in Richtung Carrareccia	187 m	00:04	
	Biegen Sie rechts auf Sentiero n° N148 ab	2 Km 524 m	00:59	187 m
	Ankunft bei Fermata2, auf der rechten Seite			2 Km 711 m
	Abfahrt von Fermata2			2 Km 711 m
	Fahren Sie in sudwestlicher Richtung auf Sentiero n° N148	684 m	00:10	2 Km 711 m

Halten Sie sich rechts bei Carrareccia - Sie bleiben auf Sentiero n° N148	579 m	00:11	3 Km 395 m
Biegen Sie bei Carrareccia rechts ab - Sie bleiben auf Sentiero n° N148	148 m	00:03	3 Km 974 m
Halten Sie sich rechts auf Sentiero	24 m	00:01	4 Km 122 m
Halten Sie sich links - Sie bleiben auf Sentiero	583 m	00:16	4 Km 146 m
Ankunft bei Fermata3, auf der linken Seite			4 Km 729 m
Abfahrt von Fermata3			4 Km 729 m
Fahren Sie in westlicher Richtung auf Sentiero	65 m	00:01	4 Km 729 m
Biegen Sie links ab - Sie bleiben auf Sentiero	568 m	00:12	4 Km 794 m
Ankunft bei Fermata4, auf der rechten Seite			5 Km 362 m
Abfahrt von Fermata4			5 Km 362 m
Fahren Sie in sudostlicher Richtung auf Sentiero	55 m	00:01	5 Km 362 m
Halten Sie sich links auf Sentiero n° N128	277 m	00:05	5 Km 417 m
Biegen Sie bei Sentiero links ab - Sie bleiben auf Sentiero n° N128	1 Km 329 m	00:22	5 Km 694 m
Ankunft bei Fermata5, auf der linken Seite			7 Km 23 m
Abfahrt von Fermata5			7 Km 23 m
Fahren Sie in sudwestlicher Richtung auf Sentiero n° N128	593 m	00:10	7 Km 23 m
Halten Sie sich links auf Sentiero n° N290	3 Km 42 m	00:45	7 Km 616 m
Halten Sie sich links auf Strada Comunale	68 m	00:00	10 Km 658 m
Biegen Sie scharf links auf Carrareccia ab	37 m	00:01	10 Km 726 m
Ankunft bei Fermata6, auf der rechten Seite			10 Km 763 m
Abfahrt von Fermata6			10 Km 763 m
Fahren Sie zuruck in nordostlicher Richtung auf Carrareccia	37 m	00:01	10 Km 763 m
Biegen Sie links auf Strada Comunale ab	5 m	00:00	10 Km 800 m
Fahren Sie weiter auf VIA S.S. 301 DEL FOSCAGNO	97 m	00:02	10 Km 805 m
Biegen Sie links auf Strada Statale del Foscagno - SS301 ab	4 m	00:00	10 Km 902 m
Halten Sie sich rechts auf Strada Statale del Foscagno - Sentiero n° N148	190 m	00:03	10 Km 906 m



Fahren Sie weiter auf Strada Statale del Foscagno - SS301

6 m

00:00

11 Km 96 m

Ziel bei Fermata7, auf der linken Seite

11 Km 102 m

## Sehenswürdigkeiten am Weg

### Kategorie

### Typ

### Beschreibung



Area Pic-Nic

Area Pic-Nic vicino a Alpe Solena



Cappella/Chiesa/Oratorio

Chiesa di S.Erasmo



Castello/Fortilizio/Fortificazioni Militari

Trincee Bocchette di Forcola



Castello/Fortilizio/Fortificazioni Militari

Trincee Baitello di Cagno



Localita

Malga di Forcola



Localita

Passo Umbrail



Localita

Chiesa di S.Erasmo



Localita

Bocchetta di Forcola



Localita

Canton de li Bot



Localita

Malga Fornelle



Localita

SS38D2

*Diese Publikation dient nur zur Information. Die Gebirgsgemeinschaft Alta Valtellina lehnt jegliche Verantwortung für Gesundheitsschaden ab, die während der Ausflüge und aufgrund des Zustandes der Wege entstehen können und übernimmt keine Haftung für Sach- und Körperschaden. Es ist ratsam vor jedem Ausflug den aktuellen Wetter- zu studieren.*