



FORMENTERA

CIRCUITS VERDS • CIRCUITOS VERDES
GREEN TOURS • GRÜNE TOUREN
CIRCUITI VERDI • CHEMINS VERTS



Govern de les Illes Balears
Conselleria de Turisme



Consell Insular
de Formentera



Patronat Municipal de
Turisme de Formentera



Ateses les característiques de Formentera, resulta evident que el vehicle ideal per recórrer-la és la bicicleta que, a més de no resultar contaminant, permet visitar tranquil.lament llocs insòlits que d'altra manera passen desapercibuts.

Amb la intenció que tengueu, amic visitant, aquesta possibilitat us facilitam informació sobre l'existència de tota una sèrie de camins que, o en bicicleta o a peu, podeu utilitzar i pels quals admirareu paisatges fins ara desconeguts que us permetran el contacte directe amb la naturalesa.

Ahora que us recomanam que en faceu ús, us pregam que col.laboreu amb nosaltres respectant l'entorn, no embrutant-lo i atenent els suggeriments que tant aquí com als cartells informatius us farem de l'ús d'aquests camins.

*Formentera és fràgil,
per favor no la rompis!*



Dadas las características de Formentera, resulta evidente que el vehículo ideal para recorrerla es la bicicleta, que además de no resultar contaminante, permite visitar tranquilamente lugares insólitos que de otra forma pasan desapercibidos.

Con el empeño de que usted, amigo visitante, tenga la posibilidad de ello le facilitamos información sobre la existencia de toda una serie de caminos que bien en bicicleta, bien a pie, pueden ser visitados, pudiendo admirar paisajes hasta ahora desconocidos a la vez que permitirán tomar contacto con la naturaleza. A la vez que recomendamos su uso, le rogamos que nos preste su colaboración respetando el entorno, no ensuciando y atendiendo las sugerencias que tanto aquí como en los carteles indicadores les hacemos del uso de estos caminos.

*Formentera es frágil,
por favor no la rompas!*



Given Formentera's characteristics, it is obvious that the ideal vehicle to tour it is the bicycle, which besides not contaminating, enables one peacefully to visit rare spots which would otherwise pass unseen. In order that you, a visiting friend, may be able to make such visits, we give you the following information about a whole series of highways and by-ways can be followed on bicycle or on foot, along which you can admire landscapes hitherto unknown while enjoying a close contact with nature. At the same time as we recommend you to use them, we ask you to respect their surroundings by not leaving litter and by following the suggestions made both here and on signposts regarding the use of these routes.

*Formentera is fragile.
Please do not destroy it!*



Aufgrund der Eigenschaften Formentera's ist das Fahrrad das am meisten geeignete Fortbewegungsmittel um die Insel kennenzulernen, es verursacht keine Umweltverschmutzung und erlaubt den Besuch von aussergewöhnlich schönen Stellen, an denen man sonst einfach vorbeifährt. Damit Sie, lieber Besucher, die Möglichkeit dazu haben, werden wir Sie über verschiedene Wege informieren, die sowohl mit dem Fahrrad als auch zu Fuss benutzt werden können und Ihnen dabei den Blick auf bisher unbekannte Landschaften freigeben, und gleichzeitig können Sie mit der Natur Kontakt aufnehmen. Gleichzeitig mit unserer Empfehlung zur Benutzung dieser Wege, möchten wir Sie um Ihre Mitarbeit bitten, in dem Sie die Landschaft respektieren, keine Schmutz hinterlassen und die nachfolgenden Ratschläge sowie die Anzeigetafeln über die Benutzung der Wege beachten.

*Formentera ist zerbrechlich,
bitte zerstören Sie die Insel nicht!*



Dovuto alle caratteristiche di Formentera, è evidente che il veicolo idoneo per percorrerla è la bicicletta, che oltre a non risultare contaminante, permette di visitare tranquillamente luoghi insoliti che altrimenti passerebbero inavvertiti. Allo scopo che Lei, amico visitatore, ne abbia la possibilità le forniamo informazione sull'esistenza di tutto un insieme di vie che possono essere visitate sia a piedi che in bicicletta, potendo ammirare paesaggi fino ad ora sconosciuti al tempo stesso che le permetteranno di prendere contatto con la Natura.

Al tempo stesso che Le raccomandiamo il suo uso, la preghiamo di volere collaborare con noi nel rispettare l'intorno, non sporcando e seguendo i suggerimenti fatti sia qui che sui cartelloni indicatori dell'uso di questi cammini.

*Formentera e' fragile, per piacere,
non romperla!*





Etant donné les caractéristiques de Formentera, il est évident que le véhicule idéal pour la parcourir est le vélo qui, en plus de ses caractéristiques non polluantes, permet de visiter tranquillement des endroits insolites qui, d'une autre façon passent inaperçus. Pour que vous, ami visiteur, ayez cette possibilité, nous vous informons de l'existence de toute une série de chemins qui peuvent être parcourus soit à vélo soit à pied, avec la possibilité d'admirer des paysages jusqu'alors inconnus et vous permettre de prendre contact avec la nature. Nous vous recommandons leur utilisation mais vous prions de collaborer en respectant l'environnement, en ne salissant pas et en tenant compte des suggestions qui vous sont faites ici et sur les panneaux indicateurs quant à l'utilisation de ces chemins.


*Formentera est fragile,
SVP ne la brisez pas*


CAMÍ DE S'ESTANY





 2700 m. Transcorre per una zona declarada Àrea Natural d'Espècial Interès, que voreja s'Estany Pudent, que és important per la seua vegetació i avifauna.

 2700 m. Transcorre por una zona declarada Área Natural de Especial Interés, que bordea s'Estany Pudent, importante por su vegetación y avifauna.

 2700 metres. This runs along a zone declared a Nature Area of Special Interest, bordering S'Estany Pudent, important for its plants and bird life.


 2,7 km. Der Weg verläuft durch ein von besonderem landschaftlichen Interesse erklärtes Gebiet und grenzt an s'Estany Pudent, bedeutend durch die Vegetation und Tierwelt.


 m. 2700. Percorre un zona dichiarata Area Naturale di Particolare Interesse, bordeggiante s'Estany Pudent, importante per la sua vegetazione ed avifauna.


 2.700 m. Il passe par une zone déclarée Zone Naturelle d'Intérêt Particulier, qui borde s'Estany Pudent, et qui est importante pour sa végétation et son avifaune.


CAMÍ DE SES VINYES





 1300 m. Uneix Sant Ferran amb Es Pujols. A la vegada que permet evitar la carretera general, possibilita una tranquil·la passejada per una zona agrícola amb nombroses vinyes.

 1300 m. Une Sant Ferran con Es Pujols. A la vez que permite evitar la carretera general, posibilita un tranquilo paseo por una zona agrícola con numerosos viñedos.

 1300 metres. This route joins Sant Ferran and Es Pujols. While allowing you to avoid the main road, this route takes you on a peaceful journey through a farming area with numerous vineyards.


 1,3 km. Verbindung zwischen Sant Ferran und Es Pujols. Die Hauptstrasse kann somit umgangen werden, und die angenehm ruhige Tour führt durch landwirtschaftliches Gebiet und Weinanbau.


 m. 1300. Unisce Sant Ferran con Es Pujols. Permette contemporaneamente di risparmiare la strada generale, offre la possibilità di una tranquilla passeggiata in una zona con numerosi vigneti.


 1300 m. Il relie Sant Ferran à Es Pujols. Il permet d'éviter la route générale et offre aussi une promenade tranquille dans une zone agricole avec de nombreuses vignes.


CAMÍ DE SES ILLETES





 1900 m. Condueix a les platges més famoses de Formentera a través d'un camí que transcorre entre dunes, pinars i els estanys de Ses Salines. L'excel·lent bellesa d'aquesta zona fa que hagi estat declarada Àrea Natural d'Especial Interès.

 1900 m. Conduce a las playas más famosas de Formentera por un camino entre dunas, pinares y los Estanys de Ses Salines. Por su excepcional belleza ha sido declarada Area Natural de Especial Interés.

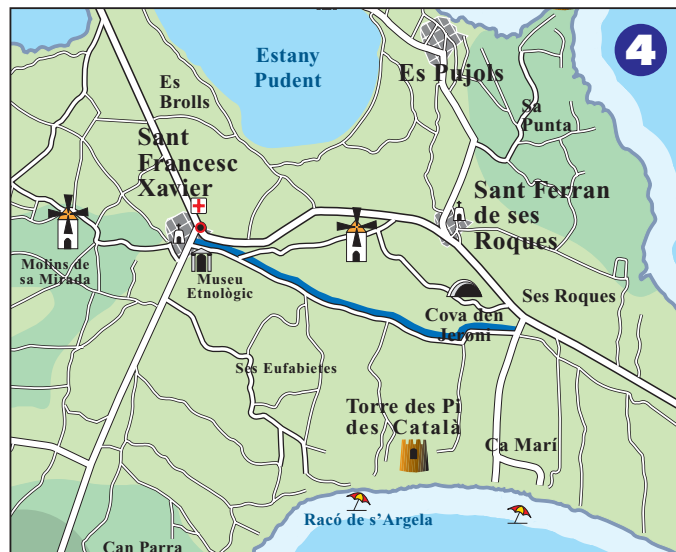
 1900 metres. Leads to the most famous beaches on Formentera through a lane which winds between dunes, pines, and the Salt Lakes. This zone has been declared a Nature Area of Special Interest for its exceptional beauty.


 1,9 km. Ein durch Dünen, Pinienhaine und die Salinen führender Weg bringt Sie zu den bekanntesten Stränden Formenteras. Durch die aussergewöhnliche Schönheit wurde diese Gegend zum Landschaftsgebiet von besonderem Interesse erklärt.


 m. 1900. Porta alle più famose spiagge di Formentera attraverso di una via che trascorre fra le dune, pinete, e gli stani di Ses Salines. L'eccezionale bellezza di questa zona fa sicché sia stata dichiarata Area Naturale di Particolare Interesse.


 1.900 m. Il rejoint les plages les plus célèbres de Formentera par un chemin qui passe entre des dunes, des pinèdes et les bassins des Salines. L'exceptionnelle beauté de cette zone fait qu'elle a été déclarée Zone Naturelle d'Intérêt Particulier.


CAMÍ VELL DE LA MOLA





 3000 m. Encara que estigui asfaltat, també resulta recomanable per ser utilitzat per bicicletes, per transcorrer per una zona tranquil·la de camps i vegetació característica de l'illa i possibilita tota una sèrie de vistes del Moli d'en Teuet.

 3000 m. Si bien se encuentra asfaltado, resulta recomendable para ser utilizado por bicicletas, al transcurrir por una zona tranquila de campos y vegetación característica de la isla, posibilitando toda una serie de vistas del Moli d'en Teuet.

 3000 metres. Although asphalted, this route is suggested for bicycles since it runs through a quiet area of fields and vegetation characteristic of the island, allowing a series of visits to Moli d'en Teuet.


 3 km. Obwohl Asphaltstrasse, ist sie angenehm mit dem Rad zu befahren, da Sie durch ein ruhiges ländliches Gebiet führt und dabei eine ganze Reihe von Ausflügen zum Moli d'en Teuet ermöglicht.


 m. 3000. Sebbene è asfaltato, anche raccomandabile per essere utilizzato da biciclette, poiché trascorre per una zona tranquilla di campi e vegetazione caratteristica dell'isola, dando la possibilità di fare una serie di visite al Moli d'en Teuet.


 3.000 m. Bien qu'il soit goudronné, on recommande de l'emprunter à vélo, car il traverse une zone tranquille de champs et de végétation caractéristique de l'île et offre toute une série de vues du Moli den Teuet.


CAMÍ DE PORTO-SALÈ




 2000 m. Alternatiu a la carretera general per anar des de Sant Francesc a Porto-Salè.

 2000 m. Alternativo a la carretera general para desplazarse desde Sant Francesc a Porto-Salè.

 2000 metres. An alternative to the main road for going from Sant Francesc to Porto-Salè.

 2 km. Eine Alternative zur Hauptstrasse um von Sant Francesc nach Porto-Salè zu gelangen.

 m. 2000. Alternativo alla strada generale per spostarsi da Sant Francesc a Porto-Salè.

 2.000 m. Alternative à la route générale de Sant Francesc à Porto-Salè.

CAMÍ DE DALT DE PORTO-SALÈ



 2500 m. Asfaltat. Meravelloses vistes per tot arreu. El recorregut és pels Molins de Sa Mirada.

 2500 m. Asfaltado. Maravillosas vistas en todas direcciones. El recorrido es por Es Molins de Sa Mirada.

 2500 metres, asphalted. Marvellous views in all directions. It runs through Es Molins de Sa Mirada.


 2,5 km. Asphaltweg. Herrliche Aussicht in sämtliche Richtungen. Die Tour führt über Es Molins de Sa Mirada.


 m. 2500. Asfaltato. Meravigliose vedute in tutte le direzioni. Il percorso è dalle parti di Es Molins de Sa Mirada.


 2.500 m. Goudronné. Merveilleux panoramas. Le parcours se réalise par les Moulins de Sa Mirada.


CAMÍ DE S'ESTANY DES PEIX




 800 m. Panoràmiques sobre el Port de la Savina. Voreja la zona de s'Estany declarada Àrea d'Espècial Interès.

 800 m. Panoràmicas sobre el puerto de La Savina. Bordea la zona de s'Estany declarada como Àrea Natural de Especial Interès.

 800 metres. Panoramic views over de Port of La Savina. It borders the zone of s'Estany, declared Nature Area of Special Interest.


 800 m. Panoramablick über den Hafen La Savina. Angrenzend befindet sich das zum besonderen Naturschutzgebiet erklärte s'Estany.


 m. 800. Panoramiche sul porto de La Savina. Bordegiando la zona di s'Estany dichiarata Area Naturale di Particolare Interesse.


 800 m. Vues panoramiques sur le Port de La Savina. Il longe la zone de s'Estany, déclarée Zone Naturelle d'Intérêt Particulier.


CAMÍ DES ARENALS





 1000 m. Bifurcació que condueix des de la carretera general a la platja des Arenals, una de les millors de Formentera, travessa una preciosa zona de pinars i dunes.

 1000 m. Bifurcación que conduce desde la carretera general hasta la playa de Es Arenals, una de las mejores de Formentera, atravesando una preciosa zona de pinares y dunes.

 1000 metres. An off-shoot which leads from the main road to Es Arenals beach, one of the best on Formentera, crossing a lovely area of pines and dunes.


 1 km. Die Abzweigung führt von der Hauptstrasse weg durch ein wunderschönes Piniengebiet und Dünen zum schönsten Strand Formentera, zu Es Arenals.


 m. 1000. Biforcazione che porta dalla via generale fino alla spiaggia di Es Arenals, una delle maggiori di Formentera, attraversando una bellissima zona di pinete e dune.


 1.000 m. Bifurcation qui mène de la route générale à la plage des Arenals, l'une des meilleures plages de Formentera, en traversant une très jolie zone de pinèdes et de dunes.


CAMÍ DE SA TALAIIASSA





 2000 m. L'últim tram d'aquest camí ha de fer-se a peu. Es troba situat al punt més alt de l'illa. Transcorre per una zona agrícola de gran bellesa entre murs de pedra i cases típiques.

 2000 m. El último tramo de este camino debe ser cubierto a pie. Se encuentra situado en el punto más alto de la isla. Transcorre por una zona agrícola de gran belleza, entre muros de piedra y casas típicas.

 2000 m. The last part of this route should be covered on foot. It is on the highest point of the island. It passes through a farming area of great beauty, between stone walls and typical houses.


 2 km. Das letzte Wegstück muss zu Fuss zurückgelegt werden. Die Route führt ein sehr schönes ländliches Gebiet mit Natursteinmauern und typischen Häusern zum höchsten Punkt der Insel.


 m. 2000. L'ultimo tratto di questo cammino deve essere coperto a piedi. E situato nel punto più alto dell'isola. Trascorre in una zona agricola di gran bellezza tra muri di pietra e case tipiche.


 2.000 m. Le dernier tronçon de ce chemin doit être parcouru à pied. Il est situé sur le point le plus haut de l'île. Il passe par une zone agricole d'une grande beauté entre des murs de pierre et des maisons typiques.


CAMÍ DE CALA SAONA





 Té una longitud de 2500 m. que transcorren en plena zona rural de Formentera. És recomanable fer-lo amb bicicleta. Té el gran avantatge de reduir a la meitat la distància que hi ha per carretera entre Sant Francesc i Cala Saona.

 Tiene una longitud de 2.500 metros que transcurren en plena zona rural de Formentera. Recomendable en bici. Tiene la gran ventaja de reducir a la mitad la distancia que existe por carretera entre Sant Francesc y Cala Saona.

 2500 metres long, this route runs right through the rural heart of Formentera. Recommended for cyclists. Its great advantage is that it halves the distance by road between Sant Francesc and Cala Saona.


 2,5 km. lang und führt mitten durch das ländliche Gebiet Formentera's. Fahrrad ist empfehlenswert. Diese Route hat den grossen Vorteil, die Distanz zwischen Sant Francesc und Cala Saona um die Hälfte zu verkürzen.


 Ha un'estensione di 2500 metri che trascorrono in piena zona rurale di Formentera. Raccomandabile bicicletta. Ha il gran vantaggio di ridurre a metà la distanza esistente nella via tra Sant Francesc e Cala Saona.


 Il est long de 2.500 m. et passe par une zone totalement rurale de Formentera. On recommande de le parcourir à vélo. Il possède l'avantage de réduire de moitié la distance qu'il y a en voiture entre Sant Francesc et Cala Saona.


CAMÍ D'EN PARRA





 3200 m. Recorre una de les zones d'arquitectura popular més conservades de l'illa, entre murs de pedra seca i cases típiques. Esplèndida panoràmica de La Mola i Migjorn.

 3200 m. Recorre una de las zonas de arquitectura popular más conservadas de la isla, entre muros de piedra seca y casas típicas. Espléndida panorámica a La Mola y Migjorn.

 3200 metres. This runs through one of the best preserved areas of popular architecture of the island, between dry stone walls and typical houses. Splendid panoramic views of La Mola and Migjorn.


 3,2 km. Der Weg führt durch Gebiete mit besonders gut erhaltener volkstümlicher Inselarchitektur, vorbei an Natursteinmauern und typischen Häusern. Herrlicher Panoramablick auf La Mola und Migjorn.


 m. 3200. Percorre una delle zone di architettura popolare più conservate dell'isola, tra muri di pietra secca e case tipiche, splendida panoramica a La Mola e Migjorn.


 3.200 m. Il traverse l'une des zones d'architecture populaire les mieux conservées de l'île entre des murs de pierre sèche et des maisons typiques. Splendide vue panoramique de La Mola et Migjorn.


CAMÍ DES CAP




 2300 m. Zona rural amb vistes a Cala Saona, Sant Francesc i La Mola

 2300 m. Zona rural con vistas a Cala Saona, Sant Francesc y La Mola.

 2300 metres. A rural area with views of Cala Saona, Sant Francesc and La Mola.


 2,3 km. Ländliches Gebiet mit Blick auf Cala Saona, Sant Francesc und La Mola.


 m. 2300. Zona rurale con vedute su Cala Saona, Sant Francesc e La Mola.


 2.300 m. Zone rurale avec vue sur Cala Saona, Sant Francesc et La Mola.


CAMÍ DE SA PEDRERA





 1200 m. Conduex a una costa agresta amb vistes a la Torre de Sa Gavina i magnífiques vistes a Es Vedrà i Eivissa.

 1200 m. Conduce a una costa agreste con vistas a Sa Torre de la Gavina y magníficas panorámicas de Es Vedrà y Eivissa.

 1200 metres. This leads to a rugged coast with views of Sa Torre de La Gavina and magnificent panoramic views of Es Vedrà and Eivissa.


 1,2 km. Der Weg führt zu einer wildromantischen Küste mit Blick auf Sa Torre de la Gavina und bietet einen wunderschönen Panoramablick auf Es Vedrà und Eivissa.


 m. 1200. Porta ad una riva agreste con vedute di Sa Torre de La Gavina e magnífiche panoramiche di Es Vedrà e Eivissa.


 1.200 m. Il mène à une côte sauvage avec vue sur la Tour de La Gavina et magnífiques vues sur Es Vedrà et Eivissa.


CAMÍ DEL RAM





 1300 m. Situat a l'àrea forestal de Sa Pujada de La Mola, conduex cap a la costa. Molt peculiar, perquè s'hi poden observar les típiques casetes i varadors de pescadors.

 1300 m. Situado en el área forestal de Sa Pujada de La Mola, conduciendo a la costa. Muy peculiar al poderse observar las típicas casetas y varaderos de pescadores.

 1300 metres. Situated in the wooded area of Sa Pujada de La Mola, leading to the coast. Very unusual, where the typical huts and fishermen's boathouses can be seen.


 1,3 km. Die Route führt durch das Piniengebiet Sa Pujada de La Mola zur Küste, charakteristisch für diese Gegend ist der Blick auf die typischen Fischerhütten.


 m. 1300. Situato nell'area forestale di Sa Pujada di La Mola, portando verso la riva. Molto particolare dato che è possibile osservare le tipiche casette e scali di alaggio di pescatori.


 1.300 m. Situé dans la zone forestière de Sa Pujada de la Mola, il mène à la côte. Il est très caractéristique car on peut y observer les typiques cabanes d'échouage des pêcheurs.

CAMÍ DE SA CALA





 2000 m. Impressionant panoràmica completa de Formentera al final d'aquest camí que travessa una zona agrícola.

 2000 m. Impresionante panoràmica completa de Formentera al final de este camino que atraviesa una zona agrícola.

 2000 metres. Impressive view of the whole of Formentera at the end of this route, which passes through a farming area.

 2 km. Am Ende dieses Weges durch ein landwirtschaftliches Gebiet sich ein beeindruckender Blick über ganz Formentera.


 m. 2000. Impressionante panoràmica completa di Formentera alla fine di questa via che attraversa una zona agricola.


 2.000 m. Impressionnant panorama de Formentera au bout de ce chemin qui traverse une zone agricole.


CAMÍ DE SA PUJADA





 1500 m. Conduex a La Mola, voreja el penya-segat i s'introdueix en el bosc. Té unes vistes magnífiques. És l'antic camí de pujar a La Mola. Per les seues restes d'empedrat en algunes zones, es coneix també amb el nom de Camí Romà.

 1500 m. Conduce a La Mola bordeando el acantilado e introduciéndose en el bosque; sus vistas son magnificas. Es el antiguo camino de subir a La Mola. Por sus restos de empedrado en algunas zonas, también se le conoce con el nombre de Camí Romà.

 1500 metres. This leads to La Mola, bordering the cliffs and passing through the wood. The views are magnificent. This is the old road up to La Mola. Because of the remains of paving to be found in some parts, this area has been called also Camí Romà.


 1,5 km. Der Weg führt nach La Mola, vorbei an Steilküsten und durch Waldgebiete, wobei herrliche Ausblicke freigegeben werden. Es ist der ursprüngliche Weg nach La Mola und wegen seinem teilweise erhaltenen Steinpflaster gab man auch ihm den Namen "Camí Romà"


 m. 1500. Porta a La Mola bordeggiando l'incagliato ed entrando nel bosco, le sue vedute sono magnifiche. E l'antica via di salita a La Mola. Riceve anche il nome di Camí Romà per i suoi resti acciottolato in alcune zone.


 Mène à La Mola en longeant la falaise et en pénétrant dans la forêt; les points de vue sont magnifiques. C'est l'ancien chemin utilisé pour monter à La Mola. Il est aussi connu comme le Camí Romà du fait des restes de pavés dans certaines zones.


CAMÍ DE CAN SIMONET




 1800 m. Un passeig a peu que condueix a un de tants solitaris racons de l'ampla platja de Migjorn

 1800 m. Un paseo a pie que conduce a uno de tantos solitarios rincones de la amplia playa de Migjorn.

 1800 metres. A walk that leads to one of the many solitary corners of the extensive Migjorn beach.


 1,8 km. langer Fussweg, der zu einer der einsam gelegenen Ecken des weitläufigen Migjorn Strandes führt.


 m. 1800. Una passeggiata a piedi ci porta a uno dei tanti angoli solitari dell'ampia spiaggia di Migjorn.


 1800 m. Une promenade à pied qui mène à l'un des recoins solitaires de la Platja de Migjorn.


CAMÍ DES TORRENT FONDO




 2.500 m. Situat a l'altiplà de La Mola. És una zona característica del camp formenterer i condueix a la costa sud de l'illa.

 2500 m. Situado en la meseta de la Mola. Zona característica del campo formenterense, y que conduce a la costa sur de la isla.

 2500 metres. Situated on La Mola plateau. An area characteristic of Formentera's countryside, which leads to the south coast of the island.


 2,5 km. langer Weg, der auf der Hochebene La Mola liegt, er führt zur südlichen Inselküste durch ein für Formentera sehr charakteristisches Gebiet.


 m. 2500. Situato nell'altipiano di La Mola. Zona caratteristica della campagna di Formentera e che ci porta a la costa sud dell'isola.


 2500 m. Situé sur le plateau de la Mola. C'est une zone typique de la campagne de Formentera et ce chemin mène à la côte sud de l'île.


CAMÍ DES MONESTIR CAMÍ DE S'ESTUFADOR





 Longitud 2300 m. De semblants condicions que l'anterior, amb el qual queda connectat si travessam la carretera si bé, en aquest cas és d'orientació nord. És recomanable fer-lo a peu.

 Longitud 2300 m. De similares condiciones que el anterior, con el que queda conectado cruzando la carretera, si bien en este caso su orientación es Norte. Recomendable a pie.

 2300 metres long. Similar to the anterior route with which it is connected crossing the road, although this route is towards the north. Recommended as a walk.

 2,3 km. langer Weg, der durch ein ähnliches Gebiet wie zuvor beschrieben führt, und nach Überqueren der Strasse verbinden sich die Wege, wobei diese Route nach Norden geht. Es wird empfohlen zu Fuss zu gehen.

 Estensione 2300 metri. Di simili condizioni al precedente, con quello che rimane collegato incrociando la via, sebbene in questo caso il suo orientamento è Nord. Raccomandabile a piedi.

 2.300m. Il est doté des même caractéristiques que le précédent auquel il est relié si l'on traverse la route mais dans ce cas il est orienté au Nord. On recommande de le parcourir à pied.

TELÈFONS D'INTERÈS TELÉFONOS DE INTERÉS USEFUL TELEPHONE NUMBERS WISSENSWERTE TELEFONNUMMERN TELEFONI DI INTERESSE TELEPHONES IMPORTANTS

EMERGÈNCIES	112
AJUNTAMENT	971 322 034 (5 LÍNIES)
POLICIA LOCAL	092
GUÀRDIA CIVIL	971 322 022
SERVEIS SANITARIS / CENTRE DE SALUT.....	971 322 369
INFORMACIÓ TURÍSTICA	971 322 057 / FAX 971 322 825
CORREUS I TELÈGRAFS	971 322 243
TAXIS SANT FRANCESC	971 322 016
TAXIS ES PUJOLS	971 328 016
TAXIS LA SAVINA	971 322 002
FARMÀCIA SANT FRANCESC	971 322 419
FARMÀCIA SANT FERRAN	971 328 004
FARMÀCIA ES PUJOLS	971 328 663



- Visita l'illa a peu o amb bicicleta.
- Si has d'utilitzar vehicle a motor, condueix amb suavitat.
- No facis més remor de la necessària, respecta la pau de l'illa.
- No embrutis. Deixa els fems on hi hagi servei de recollida.
- No circulis fora de les carreteres o dels camins.
- No aparquis damunt la vegetació o les dunes.
- No encenguis foc on no estigui específicament permès.
- A Formentera no està permès acampar.

Procura no deixar el teu rastre on els segles no ho han fet.



- Visita la isla a pie o en bicicleta.
- Si has de utilizar vehículo a motor, conduce con suavidad.
- No hagas más ruido del necesario, respeta la paz de la isla.
- No ensucies. Deja las basuras donde haya servicio de recogida.
- No circules fuera de las carreteras o de los caminos.
- No aparques encima de la vegetación o las dunas.
- No enciendas fuego donde no esté específicamente permitido.
- En Formentera no está permitido acampar.

Procura no dejar tu rastro donde los siglos no lo han hecho.



- Visit the island on foot or bicycle.
- If you have to use a motor vehicle, drive carefully.
- Don't make more noise than necessary, respect the island's peace.
- Don't dirty the island. Leave rubbish where the municipal cleaning services will collect it.
- Don't travel off the roads or lanes.
- Don't park on the grass or in the dunes.
- Don't light fires where it is not specifically permitted.
- Camping is prohibited on Formentera.

Try not to leave your mark where the centuries have not left theirs.



- Besuchen Sie die Insel zu Fuss oder per Fahrrad.
- Wenn Sie ein Motorfahrzeug benutzen, fahren Sie bitte vumsichtig.
- Vermeiden Sie unnötigen Lärm, respektieren Sie die Ruhe der Insel.
- Bitte verschmutzen Sie nichts. Depanieren Sie Ihren Müll an den öffentlichen Abholstellen.
- Bitte fahren Sie nicht ausserhalb der Strassen oder Landwege.
- Parken Sie nicht auf Grünzonen oder in den Dünen.
- Machen Sie kein Feuer, ausser an den dafür vorgesehenen Stellen.
- Auf Formentera ist das Zelten nicht gestattet.

Bitte hinterlassen Sie keine Spuren, wo nichteinmal die Jahrhunderte die Ihrigen hinterlassen haben!



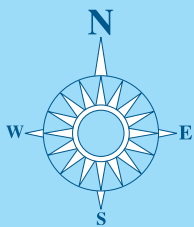
- Visita all'isola a piedi o in bicicletta.
- Se dovresti utilizzare qualche veicolo a motore, guida con cura.
- Non fare più rumore del necessario, rispetta la pace dell'isola.
- Non sparcare. Lascia i rifiuti dove ci siano i servizi di raccolta.
- Non circolare fuori dalle strade o dai cammini.
- Non pasteggiare sulla vegetazione o le dune.
- Non accendere fuoco dove non sia specificamente permesso.
- A Formentera non è permesso il campeggio libero.

Cerca di non lasciare le tue tracce là dove i secoli non l'hanno fatto.



- Visitez l'île à pied ou en vélo
- Si vous devez utiliser un véhicule à moteur, conduire tranquillement.
- Ne pas faire plus de bruit que ce qui est strictement nécessaire, respecter la tranquillité de l'île.
- Ne pas salir. Laisser les ordures aux endroits prévus pour la collecte.
- Ne pas circuler hors des routes et des chemins.
- Ne pas se garer sur la végétation ni sur les dunes.
- Ne pas allumer de feux aux endroits où ce n'est pas expressément autorisé.
- A Formentera le camping sauvage est interdit.

Tâcher de ne pas laisser de traces là où les siècles passés n'en ont pas laissé.



**CIRCUITS VERDS • CIRCUITOS VERDES • GREEN TOURS
GRÜNE TOUREN • CHEMINS VERTS • CIRCUITI VERDI**



- 1 - CAMÍ DE S'ESTANY
- 2 - CAMÍ DE SES VINYES
- 3 - CAMÍ DE SES ILLETES
- 4 - CAMÍ VELL DE LA MOLA
- 5 - CAMÍ DE PORTO-SALÈ
- 6 - CAMÍ DE DALT DE PORTO-SALÈ
- 7 - CAMÍ DE S'ESTANY DES PEIX
- 8 - CAMÍ D'ES ARENALS
- 9 - CAMÍ DE SA TALAIASSA
- 10 - CAMÍ DE CALA SAONA

- 11 - CAMÍ D'EN PARRA
- 12 - CAMÍ DES CAP
- 13 - CAMÍ DE SA PEDRERA
- 14 - CAMÍ DEL RAM
- 15 - CAMÍ DE SA CALA
- 16 - CAMÍ DE SA PUJADA
- 17 - CAMÍ DE CAN SIMONET
- 18 - CAMÍ D'ES TORRENT FONDO
- 19 - CAMÍ D'ES MONESTIR
- 20 - CAMÍ DE S'ESTUFADOR



*Illa de
Formentera*