


PASSO ROLLE FIEMME

(m 1970 s.l.m.)

Difficoltà
Schwierigkeitsgrad
Difficulty



Lunghezza
Länge
Length

20,515 km

Dislivello
Höhenunterschied
Difference in height

937 m

Pendenza media
Durchschnittliche Steigung
Average gradient

4,5%

Pendenza massima
Maximale Steigung
Maximum gradient


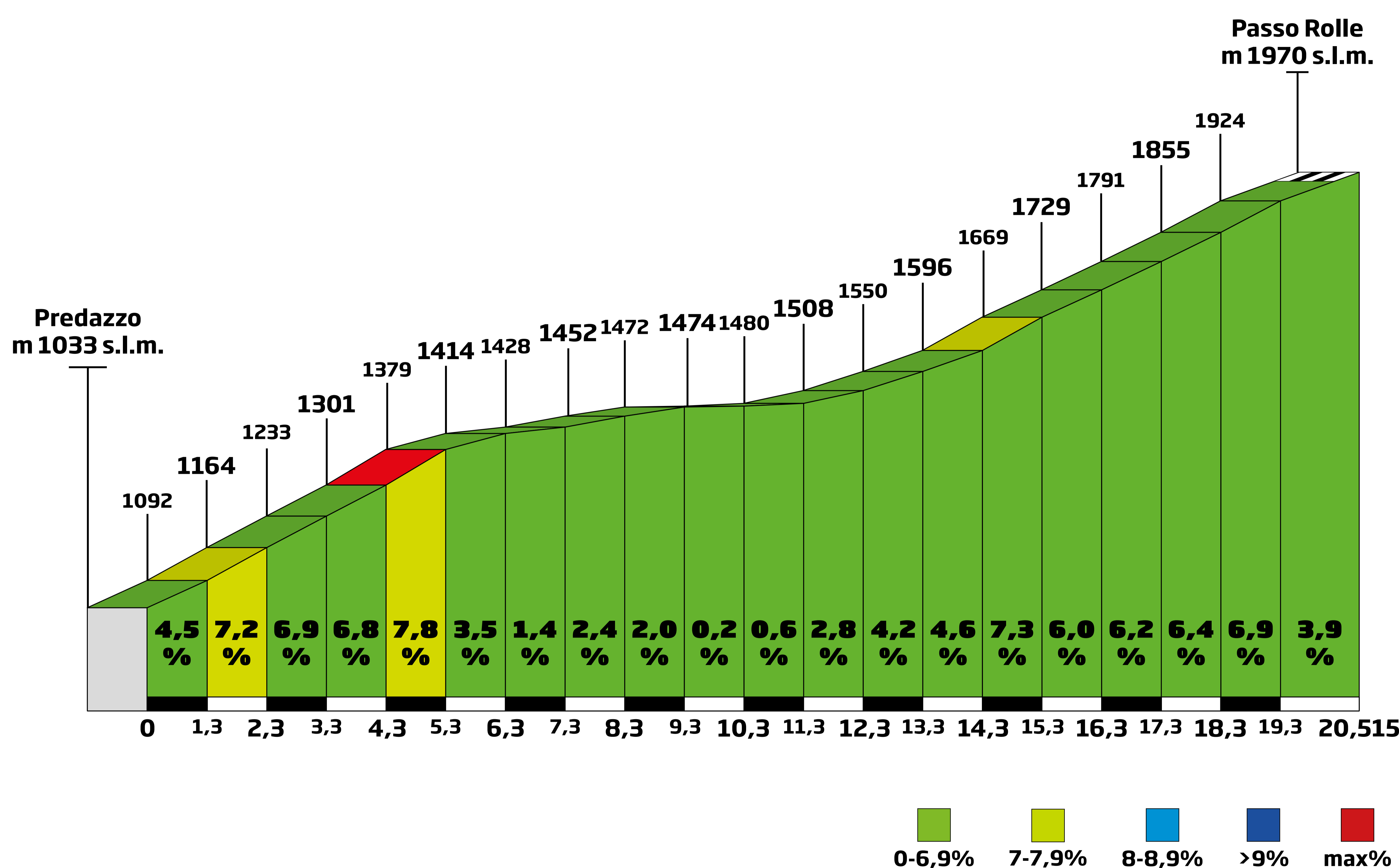
7,8%

Partenza
Abfahrt
Start

m 1033 s.l.m.

Arrivo
Ankunft
Finish

m 1970 s.l.m.



Una salita lunga quasi 20 chilometri, che dalla valle di Fiemme porta al Passo Rolle, il valico che arriva poi a Primiero. Un salita che dai 1033 metri di Predazzo arriva ai 1970 metri del Rolle. Un classico per chi ama la bicicletta e la leggenda del grande ciclismo.

Una salita lunga, ma dalle pendenze che non sono proibitive, la media, infatti, è di circa il 5 per cento, con i tratti più impegnativi situati dal chilometro 4 al chilometro 6 e dal chilometro 14 al chilometro 16. Qui le pendenze sfiorano l'8 per cento, ma non arrivano mai a punte eccessive.

Pedalando da Predazzo il primo chilometro è in leggerissima ascesa. Successivamente inizia la salita vera con la strada che sale per 5 chilometri più impegnativi. La prima fatica porta in un pianoro, dove il nastro d'asfalto scorre in un paesaggio alpino di rara bellezza. È la zona del Parco Naturale Paneveggio Pale di San Martino, la foresta dei violini dove Stradivari selezionava per i suoi strumenti gli abeti rossi.

Fortè Buso, con il lago adiacente, appare nella sua lineare costruzione, testimonianza della Grande guerra.

Pedalando si attraversa il ponte sul torrente Travignolo e per un chilometro e mezzo la strada si fa più ardua. Al passo mancano ancora 4 chilometri e mezzo divisi da una brevissima rampa quasi impercettibile. All'arrivo il passo Rolle appare cullato da pascoli e malghe. In cima troneggia il monumento dedicato a Gino Bartali che su queste strade scrisse pagine epiche della sua carriera.



Ein beinahe 20 Kilometer langer Anstieg aus dem Val di Fiemme zum Passo Rolle, dem Pass, der bis nach Primiero führt. Ein Aufstieg der von 1033 Höhenmetern in Predazzo bis auf 1970 Meter in Rolle geht. Ein Klassiker für all diejenigen, die das Fahrrad und die Radsportlegenden lieben.

Ein langer Anstieg, aber ohne zu anspruchsvolle Steigungen. Die durchschnittliche Steigung liegt bei etwa fünf Prozent, mit etwas anspruchsvolleren Abschnitten zwischen dem 4. und dem 6. sowie dem 14. und dem 16. Kilometer. Hier trifft man auf Steigungen von beinahe acht Prozent, aber nie auf übertrieben steile Abschnitte.

Wenn man in Predazzo losradelt, geht der erste Kilometer leicht bergauf. Danach beginnt der wahre Anstieg und die Straße steigt die nächsten fünf Kilometer deutlich anspruchsvoller an. Diese erste Anstrengung führt auf eine Hochebene, auf der sich der Asphaltstreifen durch eine selten schöne Alpenlandschaft schlängelt. Dies ist die Umgebung des Naturparks Paneveggio - Pale di San Martino; der Wald der Geigen, in dem Stradivari die Rotfichten für den Bau seiner Geigen auswählte.

Das Fortè Buso, mit dem angrenzenden See, erscheint mit seinen geradlinigen Formen, ein Zeuge des Ersten Weltkriegs.

Weiter in die Pedale tretend überquert man die Brücke, die über den Wildbach Travignolo führt. Für eineinhalb Kilometer wird die Straße hier steiler. Bis zum Pass sind es noch viereneinhalb Kilometer, unterbrochen von einer kurzen, kaum wahrnehmbaren härteren Steigung. Bei der Ankunft vermittelt der Passo Rolle den Eindruck, von den Weiden und Almhütten sanft umschmeichelt zu werden. Auf dem Gipfel thront ein Denkmal, das Gino Bartali gewidmet ist, der auf diesen Straßen epische Seiten seiner Karriere geschrieben hat.



A hefty climb nearly 20 kilometres long that from Val di Fiemme leads to Passo Rolle, the pass that then takes you to Primiero. A climb that from the 1033 metres of Predazzo reaches the 1970 metres of the pass. A classic for those who are passionate about cycling and the legendary champions of this sport.

A long climb, but with slopes that aren't too steep, about 5% on average, with the most challenging stretches from the 4th to the 6th km and from the 14th to the 16th. Here the slopes reach nearly 8 percent, but without high peaks.

Pedaling from Predazzo, the first kilometre is slightly uphill. The actual climb comes after, with the road climbing uphill for a more challenging 5-kilometre stretch. This first stretch leads onto a plateau, where the asphalt ribbon flows within an Alpine landscape of rare beauty. This is the site of the Paneveggio-Pale di San Martino nature park, the forest of violins, where Stradivari selected the red spruce wood for his instruments.

Fort Buso with the adjacent Lake appears in its linear construction, a testimony of the Great War.

The ride continues across the bridge over the Travignolo torrent and for one and a half kilometres the road gets harder. There are still 4 kilometres and a half left to the pass, divided by a short ramp that is almost imperceptible. Upon arrival, Passo Rolle appears cradled by pastures and dairy huts. At the top stands a monument dedicated to Gino Bartali who wrote some epic pages of his cycling career on these roads.

